

**XUNTA DE GALICIA**  
Aprobado definitivamente por Orde da Conselleira  
de Medio Ambiente e Ordenación do Territorio

de data **09 XAN. 2018**



A xefa do servizo de **Planificación**  
Urbanística III

Lucía Linares Yáñez

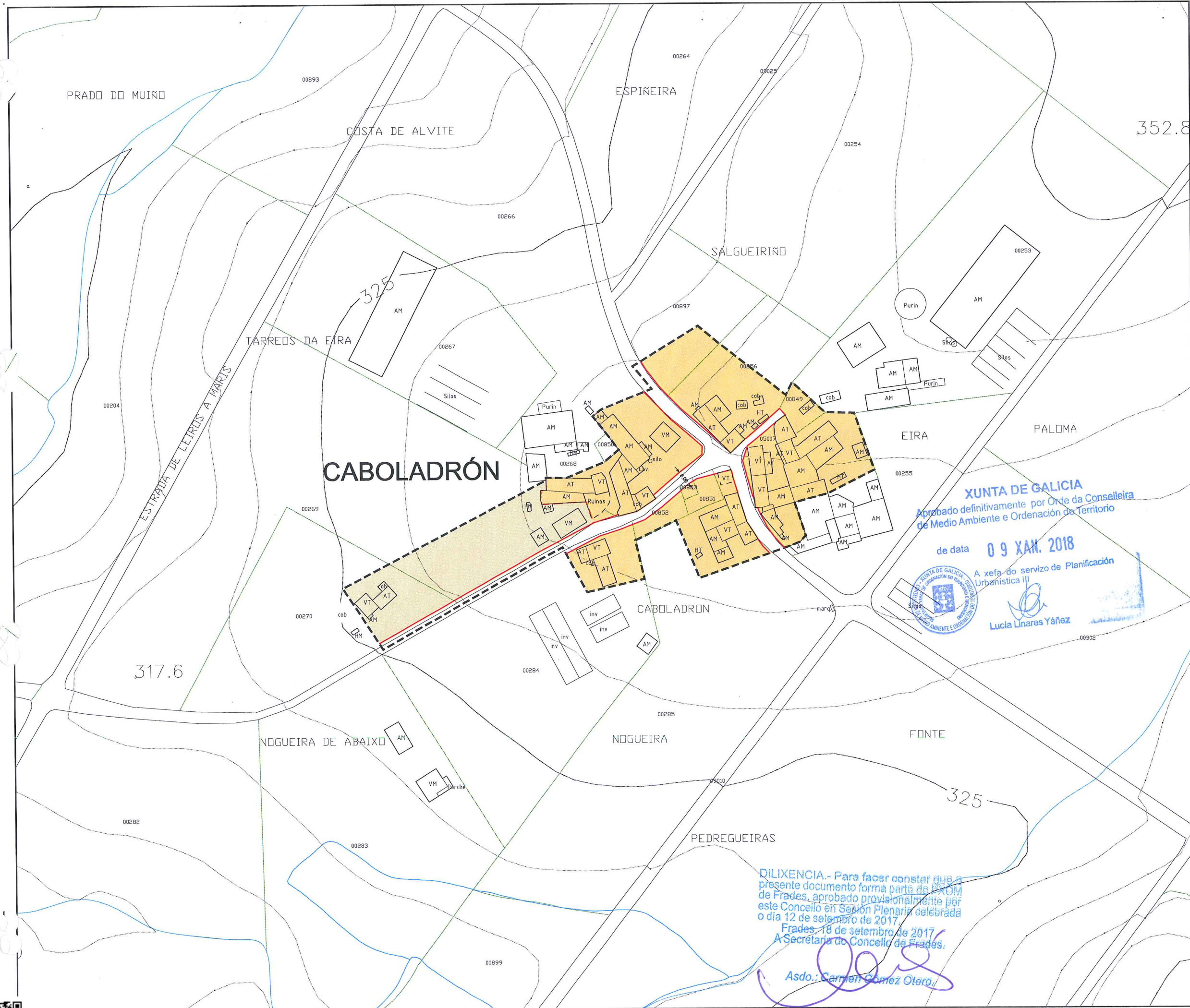
DILIXENCIA.- Para facer constar que o presente documento forma parte do PXOM de Frades, aprobado provisionalmente por este Concello en Sesión Plenaria celebrada o día 12 de setembro de 2017.  
Frades, 18 de setembro de 2017.  
A Secretaria do Concello de Frades.

*Asdo.: Carmen Gómez Otero.*

**PARROQUIA DE MESOS (SAN SALVADOR)**







Parroquia: <b>MESOS (SAN SALVADOR)</b>	Data: <b>AGOSTO 2017</b>
Núcleo: <b>CABOLADRÓN</b>	Escala: <b>1:2000</b>
	Número: <b>09.01</b>

LEENDA	
	LÍMITE DE NÚCLEO RURAL
	ALIÑACIÓN
	LIÑA CAMBIO DE CUALIFICACIÓN
	LIÑA LÍMITE DA EDIFICACIÓN
	ORDENANZA DE NÚCLEO HISTÓRICO TRADICIONAL
	ORDENANZA DE NÚCLEO COMÚN

VR	Vivenda en ruínas	CO	Cuberto
VT	Vivenda tradicional	HT	Hórreo tradicional
VM	Vivenda moderna	HM	Hórreo moderno
AT	Alpendre tradicional	R	Ruína
AM	Alpendre moderno	N	Nave

DOTACIÓNS		
S. Local	S. Xeral	Tipo
ELL-nº	ELX-nº	ESPACIOS LIBRES
ZVL-nº	ZVX-nº	ZONAS VERDES
ADL-nº	ADX-nº	ADMINISTRATIVO
CEL-nº	CEX-nº	CEMITERIO
DPL-nº	DPX-nº	DEPORTIVO
DCL-nº	DCX-nº	DOCENTE
REL-nº	REX-nº	RELIXIOSO
RCL-nº	RCX-nº	CONXUNTO PARROQUIAL
SAL-nº	SAX-nº	SANITARIO - ASISTENCIAL
SCL-nº	SCX-nº	SOCIO - CULTURAL
SRL-nº	SRX-nº	SERVICIOS URBANISTICOS
EX./ PR.		DOTACIÓN EXISTENTE/ PROGRAMADA

CATÁLOGO	
CATÁLOGO ARQUITECTÓNICO	
	ELEMENTO CATALOGADO
	CONTORNO DE PROTECCIÓN
CATÁLOGO ARQUEOLÓXICO	
	ELEMENTO CATALOGADO
	ÁREA DE CAUTELA
	PROTECCIÓN NON INTEGRAL

**XUNTA DE GALICIA**  
 Aprobado definitivamente por Orde da Conselleira de Medio Ambiente e Ordenación do Territorio  
 de data **09 XAN. 2018**  
 A xefa do servizo de Planificación Urbanística III  
*Lucía Linares Yáñez*

**DILIXENCIA.** - Para facer constar que o presente documento forma parte do PXOM de Frades, aprobado provisionalmente por este Concello en Sesión Plenaria celebrada o día 12 de setembro de 2017.  
 Frades, 18 de setembro de 2017.  
 A Secretaría do Concello de Frades.  
*Asdo.: Carmen Gomez Otero.*

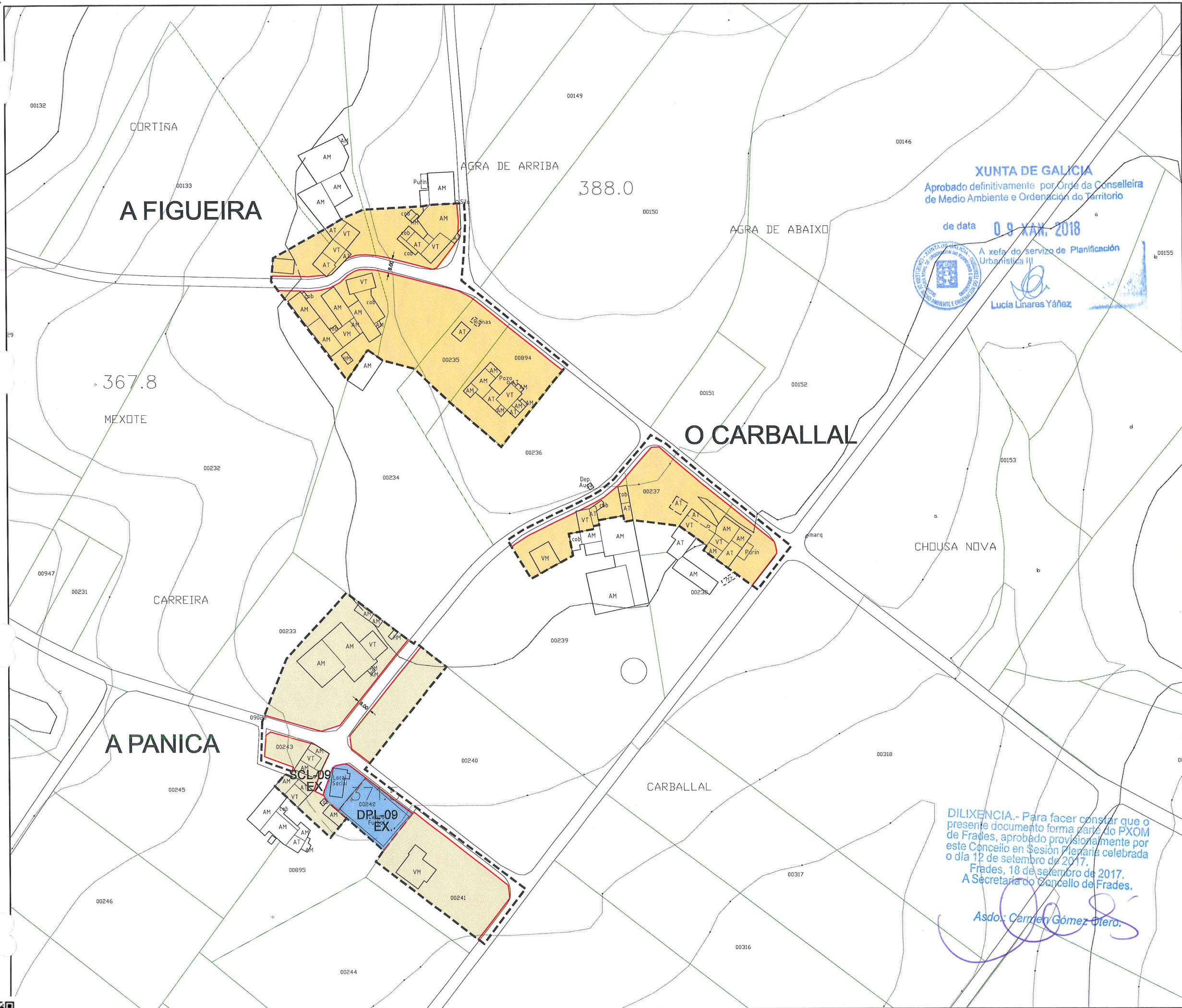
**PLAN XERAL DE ORDENACIÓN MUNICIPAL**  
 DOCUMENTO DE APROBACIÓN DEFINITIVA  
 ORDENACIÓN DOS NÚCLEOS RURAIS

Concello de Frades

O Equipo Redactor:

Estudio Técnico Callego, S.A.





Parroquia: <b>MESOS (SAN SALVADOR)</b>	Data: <b>AGOSTO 2017</b>
Núcleo: <b>O CARBALLAL</b>	Escala: <b>1:2000</b>
	Número: <b>09.03</b>

LENDA	
	LÍMITE DE NÚCLEO RURAL
	ALIACIÓN
	LIÑA CAMBIO DE CUALIFICACIÓN
	LIÑA LÍMITE DA EDIFICACIÓN
	ORDENANZA DE NÚCLEO HISTÓRICO TRADICIONAL
	ORDENANZA DE NÚCLEO COMÚN

VR	Vivenda en ruínas	CO	Cuberto
VT	Vivenda tradicional	HT	Hórreo tradicional
VM	Vivenda moderna	HM	Hórreo moderno
AT	Alpendre tradicional	R	Ruína
AM	Alpendre moderno	N	Nave

DOTACIÓNS		
S. Local	S. Xeral	Tipo
ELL-nº	ELX-nº	ESPACIOS LIBRES
ZVL-nº	ZVX-nº	ZONAS VERDES
ADL-nº	ADX-nº	ADMINISTRATIVO
CEL-nº	CEX-nº	CEMITERIO
DPL-nº	DPX-nº	DEPORTIVO
DCL-nº	DCX-nº	DOCENTE
REL-nº	REX-nº	RELIXIOSO
RCL-nº	RCX-nº	CONXUNTO PARROQUIAL
SAL-nº	SAX-nº	SANITARIO - ASISTENCIAL
SCL-nº	SCX-nº	SOCIO - CULTURAL
SRL-nº	SRX-nº	SERVICIOS URBANÍSTICOS
EX./ PR.		DOTACIÓNS EXISTENTE/ PROGRAMADA

CATÁLOGO	
CATÁLOGO ARQUITECTÓNICO	
	ELEMENTO CATALOGADO
	CONTORNO DE PROTECCIÓN
CATÁLOGO ARQUEOLÓXICO	
	ELEMENTO CATALOGADO
	ÁREA DE CAUTELA
	PROTECCIÓN NON INTEGRAL

DILIXENCIA.- Para facer constar que o presente documento forma parte do PXOM de Frades, aprobado provisionalmente por este Concello en Sesión Plenaria celebrada o día 12 de setembro de 2017.  
Frades, 18 de setembro de 2017.  
A Secretaría do Concello de Frades.

Asdo: Carmen Gómez Otero.

**PLAN XERAL DE ORDENACIÓN MUNICIPAL**  
DOCUMENTO DE APROBACIÓN DEFINITIVA  
ORDENACIÓN DOS NÚCLEOS RURAIS

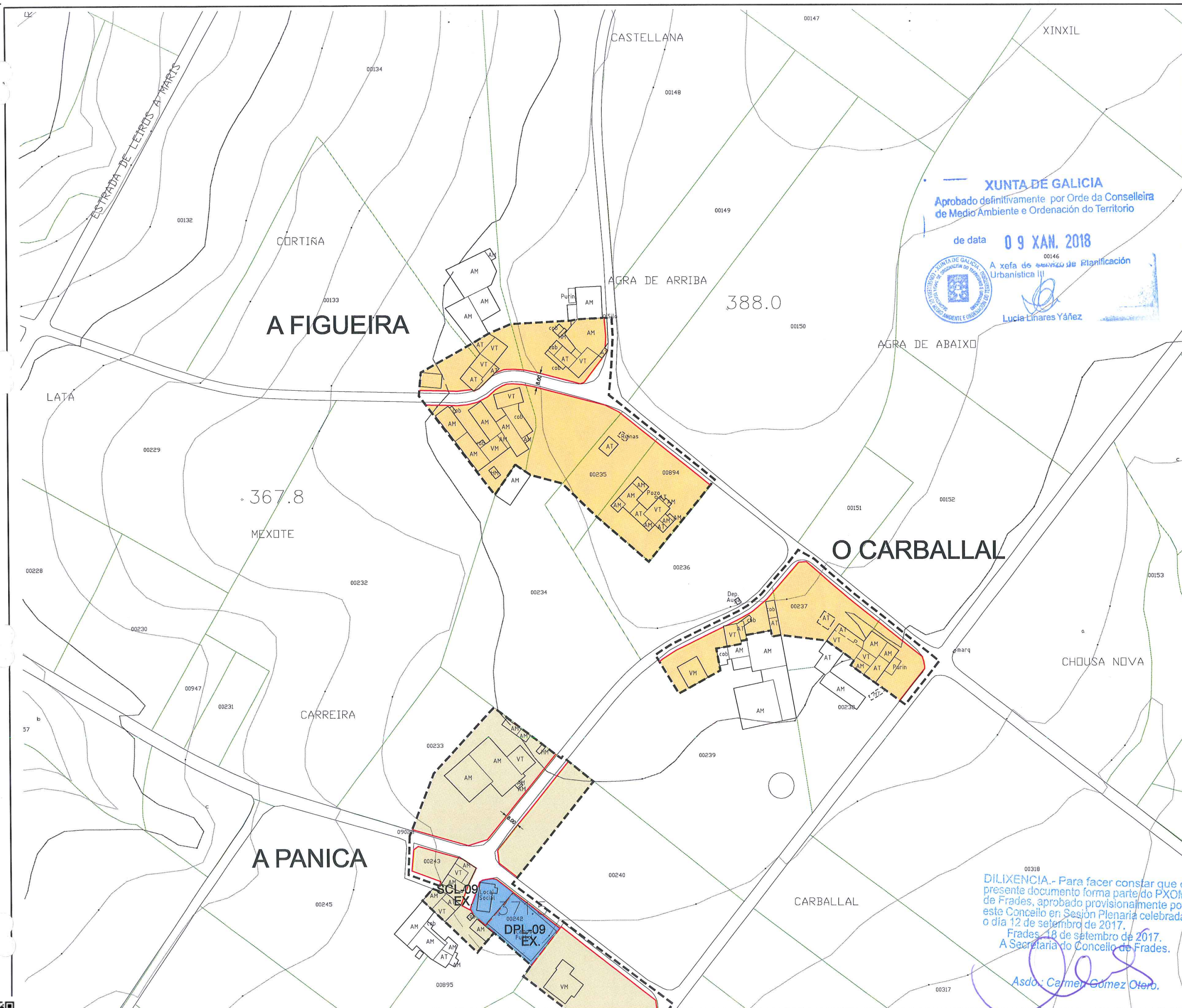
Concello de Frades

Equipo Redactor:

Estudio Técnico Gallego, S.A.







Parroquia: <b>MESOS (SAN SALVADOR)</b>	Data: <b>AGOSTO 2017</b>
Núcleo: <b>A FIGUEIRA</b>	Escala: <b>1:2000</b>
	Número: <b>09.04</b>

LENDAS	
---	LÍMITE DE NÚCLEO RURAL
---	ALIACIÓN
---	LIÑA CAMBIO DE CUALIFICACIÓN
---	LIÑA LÍMITE DA EDIFICACIÓN
---	ORDENANZA DE NÚCLEO HISTÓRICO TRADICIONAL
---	ORDENANZA DE NÚCLEO COMÚN

VR	Vivenda en ruínas	CO	Cuberto
VT	Vivenda tradicional	HT	Hórreo tradicional
VM	Vivenda moderna	HM	Hórreo moderno
AT	Alpendre tradicional	R	Ruína
AM	Alpendre moderno	N	Nave

DOTACIÓNS		
S. Local	S. Xeral	Tipo
ELL-nº	ELX-nº	ESPACIOS LIBRES
ZVL-nº	ZVX-nº	ZONAS VERDES
ADL-nº	ADX-nº	ADMINISTRATIVO
CEL-nº	CEX-nº	CEMITERIO
DPL-nº	DPX-nº	DEPORTIVO
DCL-nº	DCX-nº	DOCENTE
REL-nº	REX-nº	RELIXIOSO
RCL-nº	RCX-nº	CONXUNTO PARROQUIAL
SAL-nº	SAX-nº	SANITARIO - ASISTENCIAL
SCL-nº	SCX-nº	SOCIO - CULTURAL
SRL-nº	SRX-nº	SERVICIOS URBANÍSTICOS
EX./PR.	DOTACIÓN EXISTENTE/ PROGRAMADA	

CATÁLOGO	
CATÁLOGO ARQUITECTÓNICO	
	ELEMENTO CATALOGADO
	CONTORNO DE PROTECCIÓN
CATÁLOGO ARQUEOLÓXICO	
	ELEMENTO CATALOGADO
	ÁREA DE CAUTELA
	PROTECCIÓN NON INTEGRAL

**XUNTA DE GALICIA**  
 Aprobado definitivamente por Orde da Conselleira de Medio Ambiente e Ordenación do Territorio  
 de data **09 XAN. 2018**  
 A xefa do Servizo de Planificación Urbanística III  
 Lucía Linares Yáñez

**DILIXENCIA.-** Para facer constar que o presente documento forma parte do PXOM de Frades, aprobado provisionalmente por este Concello en Sesión Plenaria celebrada o día 12 de setembro de 2017.  
 Frades, 18 de setembro de 2017.  
 A Secretaría do Concello de Frades.  
 Asdo: Carmen Gómez Otero.

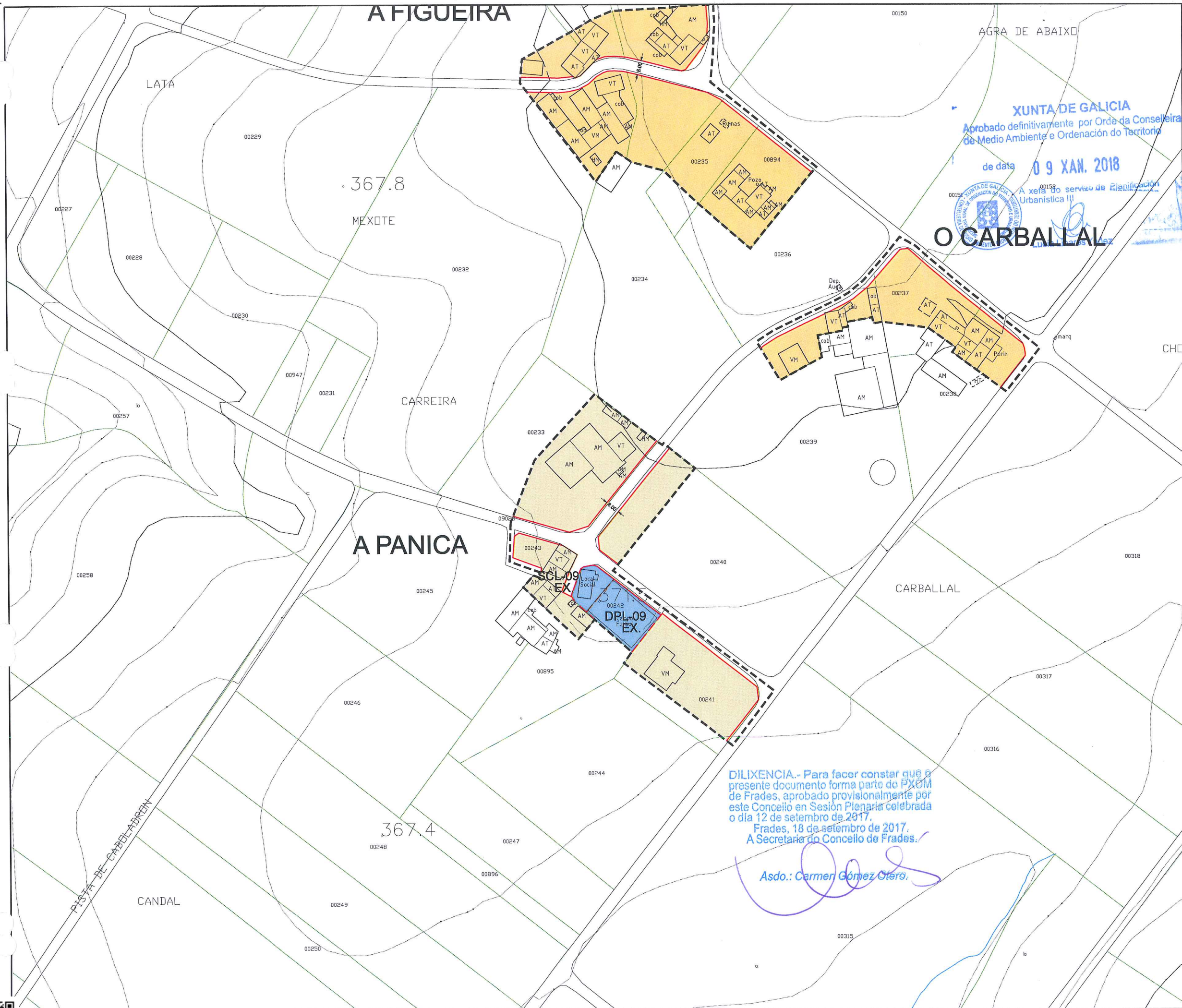
**PLAN XERAL DE ORDENACIÓN MUNICIPAL**  
 DOCUMENTO DE APROBACIÓN DEFINITIVA  
 ORDENACIÓN DOS NÚCLEOS RURAIS

Concello de Frades

Equipo Redactor:

Estudio Técnico Galego, S.A.





Parroquia:	Data:
MESOS (SAN SALVADOR)	AGOSTO 2017
Núcleo:	Escala:
A PANICA	1:2000
	Número:
	09.06

LEENDA	
---	LÍMITE DE NÚCLEO RURAL
---	ALIÑACIÓN
---	LIÑA CAMBIO DE CUALIFICACIÓN
---	LIÑA LÍMITE DA EDIFICACIÓN
---	ORDENANZA DE NÚCLEO HISTÓRICO TRADICIONAL
---	ORDENANZA DE NÚCLEO COMÚN

VR	Vivenda en ruínas	CO	Cuberto
VT	Vivenda tradicional	HT	Hóreo tradicional
VM	Vivenda moderna	HM	Hóreo moderno
AT	Alpendre tradicional	R	Ruína
AM	Alpendre moderno	N	Nave

DOTACIÓNS		
S. Local	S. Xeral	Tipo
ELL-nº	ELX-nº	ESPACIOS LIBRES
ZVL-nº	ZVX-nº	ZONAS VERDES
ADL-nº	ADX-nº	ADMINISTRATIVO
CEL-nº	CEX-nº	CEMITERIO
DPX-nº	DPX-nº	DEPORTIVO
DCL-nº	DCX-nº	DOCENTE
REL-nº	REX-nº	RELIXIOSO
RCL-nº	RCX-nº	CONXUNTO PARROQUIAL
SAL-nº	SAX-nº	SANITARIO - ASISTENCIAL
SCL-nº	SCX-nº	SOCIO - CULTURAL
SRL-nº	SRX-nº	SERVICIOS URBANÍSTICOS
EX./ PR.		DOTACIÓN EXISTENTE/ PROGRAMADA

CATÁLOGO	
CATÁLOGO ARQUITECTÓNICO	
	ELEMENTO CATALOGADO
	CONTORNO DE PROTECCIÓN
CATÁLOGO ARQUEOLÓXICO	
	ELEMENTO CATALOGADO
	ÁREA DE CAUTELA
	PROTECCIÓN NON INTEGRAL

DILIXENCIA.- Para facer constar que o presente documento forma parte do PXOM de Frades, aprobado provisionalmente por este Concello en Sesión Plenaria celebrada o día 12 de setembro de 2017.  
Frades, 18 de setembro de 2017.  
A Secretaria do Concello de Frades.

Asdo.: *Carmen Gómez Otero.*

**PLAN XERAL DE ORDENACIÓN MUNICIPAL**  
DOCUMENTO DE APROBACIÓN DEFINITIVA  
ORDENACIÓN DOS NÚCLEOS RURAIS

Equipo Redactor:

Estudio Técnico Galego, S.A.



**XUNTA DE GALICIA**  
Aprobado definitivamente por Orde da Conselleira  
de Medio Ambiente e Ordenación do Territorio

de data **09 XAN. 2018**



A xefa de servizo de Planificación  
Urbanística III

Lucía Linares Yáñez

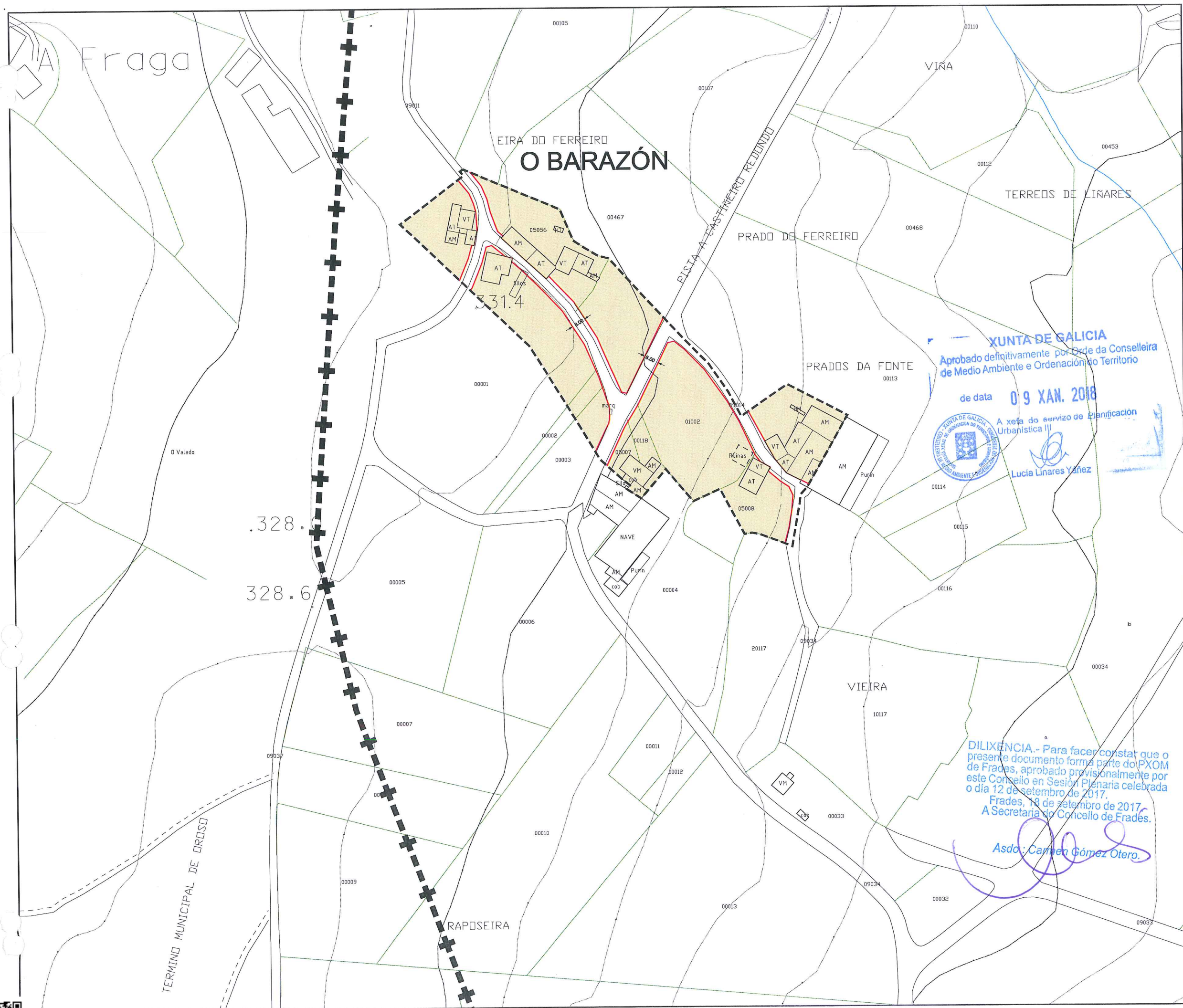
DILIXENCIA.- Para facer constar que o  
presente documento forma parte do PXOM  
de Frades, aprobado provisionalmente por  
este Concello en Sesión Plenaria celebrada  
o día 12 de setembro de 2017.  
Frades, 18 de setembro de 2017.  
A Secretaria do Concello de Frades.

Asdo.: *Carmen Gómez Otero*

**PARROQUIA DE MOAR (SANTAIA)**







Parroquia:	MOAR (SANTAIA)	Data:	AGOSTO 2017
Núcleo:	O BARAZÓN	Escala:	1:2000
		Número:	10.01

LENDA	
	LÍMITE DE NÚCLEO RURAL
	ALIÑACIÓN
	LIÑA CAMBIO DE CUALIFICACIÓN
	LIÑA LÍMITE DA EDIFICACIÓN
	ORDENANZA DE NÚCLEO HISTÓRICO TRADICIONAL
	ORDENANZA DE NÚCLEO COMÚN

VR	Vivenda en ruínas	CO	Cuberto
VT	Vivenda tradicional	HT	Hórreo tradicional
VM	Vivenda moderna	HM	Hórreo moderno
AT	Alpendre tradicional	R	Ruína
AM	Alpendre moderno	N	Nave

DOTACIÓNS		
S. Local	S. Xeral	Tipo
ELL-nº	ELX-nº	ESPACIOS LIBRES
ZVL-nº	ZVX-nº	ZONAS VERDES
ADL-nº	ADX-nº	ADMINISTRATIVO
CEL-nº	CEX-nº	CEMITERIO
DPL-nº	DPX-nº	DEPORTIVO
DCL-nº	DCX-nº	DOCENTE
REL-nº	REX-nº	RELIXIOSO
RCL-nº	RCX-nº	CONXUNTO PARROQUIAL
SAL-nº	SAX-nº	SANITARIO - ASISTENCIAL
SCL-nº	SCX-nº	SOCIO - CULTURAL
SRL-nº	SRX-nº	SERVICIOS URBANISTICOS
EX./ PR.		DOTACIÓN EXISTENTE/ PROGRAMADA

CATÁLOGO	
CATÁLOGO ARQUITECTÓNICO	
	ELEMENTO CATALOGADO
	CONTORNO DE PROTECCIÓN
CATÁLOGO ARQUEOLÓXICO	
	ELEMENTO CATALOGADO
	ÁREA DE CAUTELA
	PROTECCIÓN NON INTEGRAL

**XUNTA DE GALICIA**  
 Aprobado definitivamente por Orde da Conselleira de Medio Ambiente e Ordenación do Territorio  
 de data **09 XAN. 2018**  
 A xela do servizo de Planificación Urbanística III  
 Lucia Linares Yañez

**DILIXENCIA.** - Para facer constar que o presente documento forma parte do PXOM de Frades, aprobado provisionalmente por este Concello en Sesión Plenaria celebrada o día 12 de setembro de 2017.  
 Frades, 18 de setembro de 2017.  
 A Secretaría do Concello de Frades.  
*Asdo: Carmen Gómez Otero.*

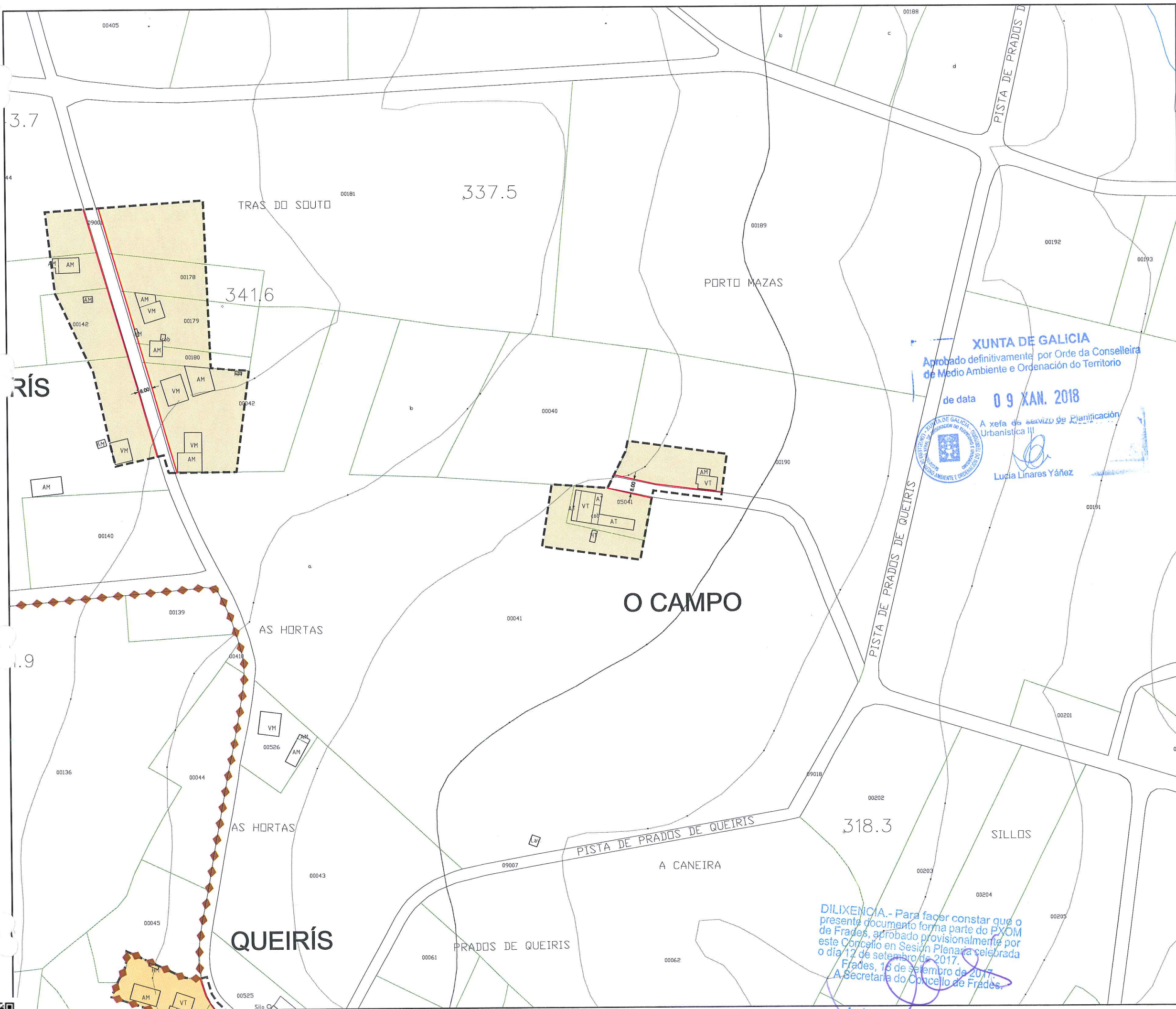
**PLAN XERAL DE ORDENACIÓN MUNICIPAL**  
 DOCUMENTO DE APROBACIÓN DEFINITIVA  
 ORDENACIÓN DOS NÚCLEOS RURAIS

Concello de Frades

O Equipo Redactor:

Estudio Técnico Galigo, S.A.





Parroquia:	MOAR (SANTAIA)	Data:	AGOSTO 2017
Núcleo:	O CAMPO	Escala:	1:2000
		Número:	10.02

LENDAS	
---	LÍMITE DE NÚCLEO RURAL
---	ALIÑACIÓN
---	LIÑA CAMBIO DE CUALIFICACIÓN
---	LIÑA LÍMITE DA EDIFICACIÓN
---	ORDENANZA DE NÚCLEO HISTÓRICO TRADICIONAL
---	ORDENANZA DE NÚCLEO COMÚN

VR	Vivenda en ruínas	CO	Cuberto
VT	Vivenda tradicional	HT	Hórreo tradicional
VM	Vivenda moderna	HM	Hórreo moderno
AT	Alpendre tradicional	R	Ruína
AM	Alpendre moderno	N	Nave

DOTACIÓNS		
S. Local	S. Xeral	Tipo
ELL-nº	ELX-nº	ESPACIOS LIBRES
ZVL-nº	ZVX-nº	ZONAS VERDES
ADL-nº	ADX-nº	ADMINISTRATIVO
CEL-nº	CEX-nº	CEMITERIO
DPL-nº	DPX-nº	DEPORTIVO
DCL-nº	DCX-nº	DOCENTE
REL-nº	REX-nº	RELIXIOSO
RCL-nº	RCX-nº	CONXUNTO PARROQUIAL
SAL-nº	SAX-nº	SANITARIO - ASISTENCIAL
SCL-nº	SCX-nº	SOCIO - CULTURAL
SRL-nº	SRX-nº	SERVICIOS URBANÍSTICOS
EX./ PR.	DOTACIÓN EXISTENTE/ PROGRAMADA	

CATÁLOGO	
CATÁLOGO ARQUITECTÓNICO	
	ELEMENTO CATALOGADO
	CONTORNO DE PROTECCIÓN
CATÁLOGO ARQUEOLÓXICO	
	ELEMENTO CATALOGADO
	ÁREA DE CAUTELA
	PROTECCIÓN NON INTEGRAL

**PLAN XERAL DE ORDENACIÓN MUNICIPAL**  
DOCUMENTO DE APROBACIÓN DEFINITIVA  
ORDENACIÓN DOS NÚCLEOS RURAIS

Concello de Frades

O Equipo Redactor:

Estudio Técnico Galego, S.A.

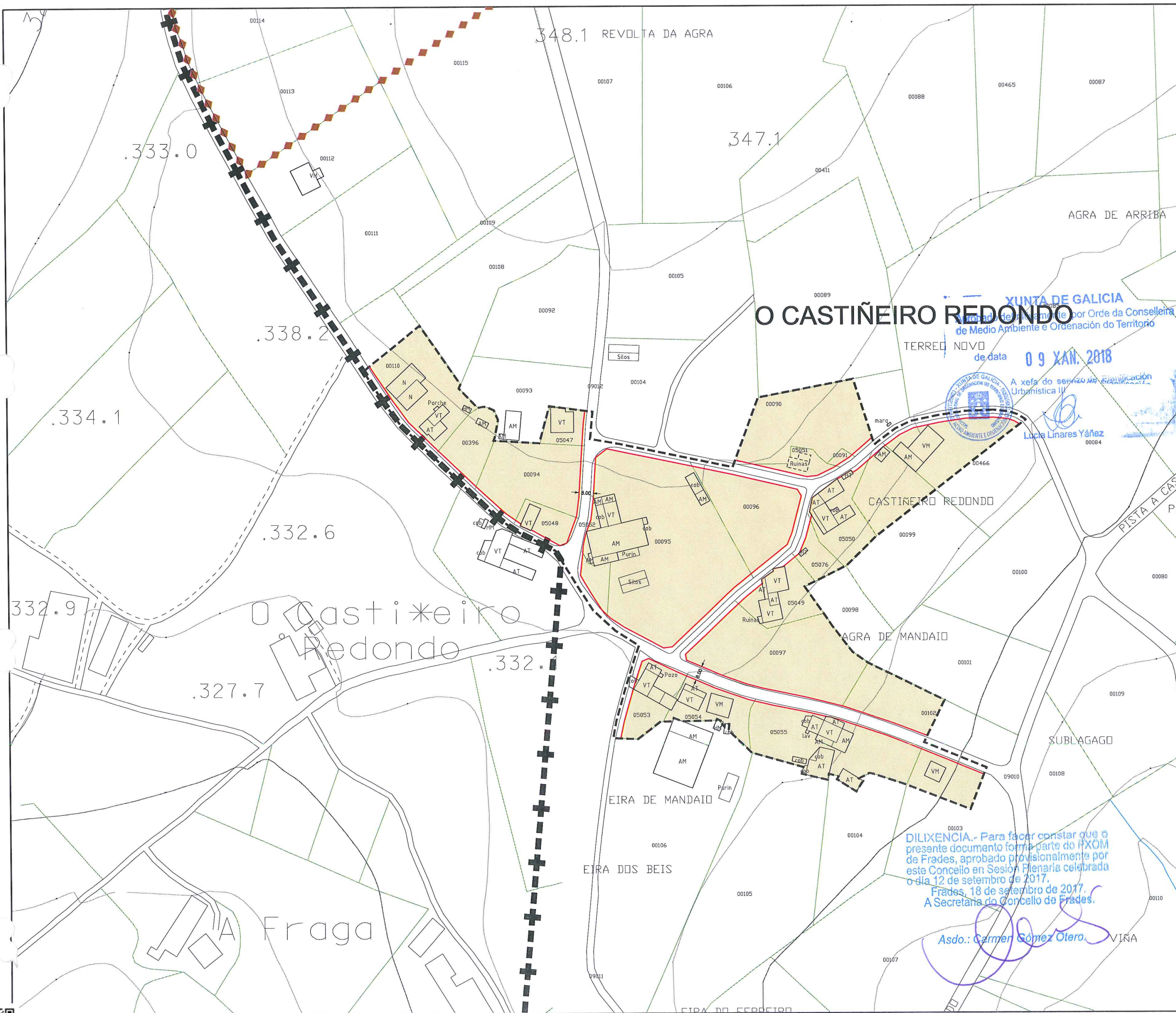
*[Signatures]*

**XUNTA DE GALICIA**  
Aprobado definitivamente por Orde da Conselleira de Medio Ambiente e Ordenación do Territorio  
de data **09 XAN. 2018**  
A xefa do servizo de Planificación Urbanística III  
*Lucía Linares Yáñez*

**DILIXENCIA.-** Para facer constar que o presente documento forma parte do PXOM de Frades, aprobado provisionalmente por este Concello en Sesión Plenaria celebrada o día 12 de setembro de 2017.  
Frades, 18 de setembro de 2017.  
A Secretaría do Concello de Frades.

Asdo.: *Carmen Gómez Otero.*





Parroquia: <b>MOAR (SANTAIA)</b>	Data: <b>AGOSTO 2017</b>
	Escala: <b>1:2000</b>
Núcleo: <b>O CASTIÑEIRO REDONDO</b>	Número: <b>10.04</b>

**LENDA**

	LÍMITE DE NÚCLEO RURAL
	ALIÑACIÓN
	LIÑA CAMBIO DE CUALIFICACIÓN
	LIÑA LÍMITE DA EDIFICACIÓN
	ORDENANZA DE NÚCLEO HISTÓRICO TRADICIONAL
	ORDENANZA DE NÚCLEO COMÚN

VR	Vivenda en ruínas	CO	Cuberto
VT	Vivenda tradicional	HT	Hórreo tradicional
VM	Vivenda moderna	HM	Hórreo moderno
AT	Alpendre tradicional	R	Ruína
AM	Alpendre moderno	N	Nave

**DOTACIÓNS**

S. Local	S. Xeral	Tipo
ELL-nº	ELX-nº	ESPACIOS LIBRES
ZVL-nº	ZVX-nº	ZONAS VERDES
ADL-nº	ADX-nº	ADMINISTRATIVO
CEL-nº	CEX-nº	CEMITERIO
DPL-nº	DPX-nº	DEPORTIVO
DCL-nº	DCX-nº	DOCENTE
REL-nº	REX-nº	RELIXIOSO
RCL-nº	RCX-nº	CONXUNTO PARROQUIAL
SAL-nº	SAX-nº	SANITARIO - ASISTENCIAL
SCL-nº	SCX-nº	SOCIO - CULTURAL
SRL-nº	SRX-nº	SERVICIOS URBANÍSTICOS
EX / PR.		DOTACIÓN EXISTENTE/ PROGRAMADA

**CATÁLOGO**

CATÁLOGO ARQUITECTÓNICO	
	ELEMENTO CATALOGADO
	CONTORNO DE PROTECCIÓN
CATÁLOGO ARQUEOLÓXICO	
	ELEMENTO CATALOGADO
	ÁREA DE CAUTELA
	PROTECCIÓN NON INTEGRAL

**PLAN XERAL DE ORDENACIÓN MUNICIPAL**  
DOCUMENTO DE APROBACIÓN DEFINITIVA  
ORDENACIÓN DOS NÚCLEOS RURAIS

Concello de Frades

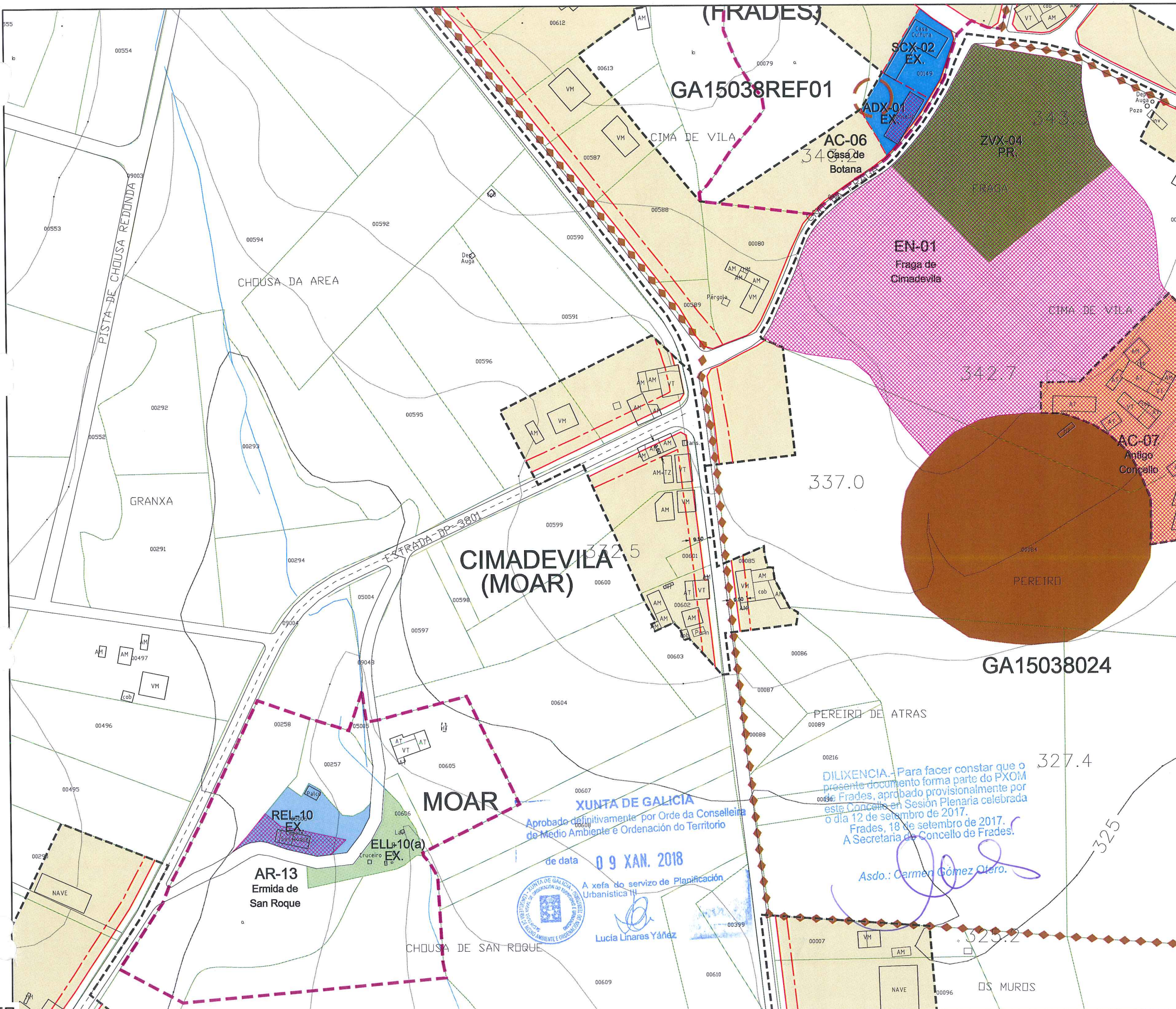
O Equipo Redactor:

Estudio Técnico Gallego, S.A.

Asdo.: *Carmen Gómez Otero*

DILIXENCIA.- Para facer constar que o presente documento forma parte do PXOM de Frades, aprobado provisionalmente por este Concello en Sesión Plenaria celebrada o día 12 de setembro de 2017. Frades, 18 de setembro de 2017. A Secretaría do Concello de Frades.





Parroquia:	MOAR (SANTAIA)	Data:	AGOSTO 2017
Núcleo:	CIMADEVILA	Escala:	1:2000
		Número:	10.05

LENDA	
	LÍMITE DE NÚCLEO RURAL
	ALIÑACIÓN
	LIÑA CAMBIO DE CUALIFICACIÓN
	LIÑA LÍMITE DA EDIFICACIÓN
	ORDENANZA DE NÚCLEO HISTÓRICO TRADICIONAL
	ORDENANZA DE NÚCLEO COMÚN

VR	Vivenda en ruínas	CO	Cuberto
VT	Vivenda tradicional	HT	Hórreo tradicional
VM	Vivenda moderna	HM	Hórreo moderno
AT	Alpendre tradicional	R	Ruína
AM	Alpendre moderno	N	Nave

DOTACIÓNS		
S. Local	S. Xeral	Tipo
ELL-nº	ELX-nº	ESPACIOS LIBRES
ZVL-nº	ZVX-nº	ZONAS VERDES
ADL-nº	ADX-nº	ADMINISTRATIVO
CEL-nº	CEX-nº	CEMITERIO
DPL-nº	DPX-nº	DEPORTIVO
DCL-nº	DCX-nº	DOCENTE
REL-nº	REX-nº	RELIXIOSO
RCL-nº	RCX-nº	CONXUNTO PARROQUIAL
SAL-nº	SAX-nº	SANITARIO - ASISTENCIAL
SCL-nº	SCX-nº	SOCIO - CULTURAL
SRL-nº	SRX-nº	SERVICIOS URBANÍSTICOS
EX./ PR.		DOTACIÓN EXISTENTE/ PROGRAMADA

CATÁLOGO	
CATÁLOGO ARQUITECTÓNICO	
	ELEMENTO CATALOGADO
	CONTORNO DE PROTECCIÓN
CATÁLOGO ARQUEOLÓXICO	
	ELEMENTO CATALOGADO
	ÁREA DE CAUTELA
	PROTECCIÓN NON INTEGRAL

**XUNTA DE GALICIA**  
 Aprobado definitivamente por Orde da Conselleira de Medio Ambiente e Ordenación do Territorio  
 de data **09 XAN. 2018**  
 A xefa do servizo de Planificación Urbanística III  
**Lucía Linares Yáñez**

**DILIXENCIA.** Para facer constar que o presente documento forma parte do PXOM de Frades, aprobado provisionalmente por este Concello en Sesión Plenaria celebrada o día 12 de setembro de 2017.  
 Frades, 18 de setembro de 2017.  
 A Secretarí de Concello de Frades.  
*Asdo.: Carmen Gómez Otero.*

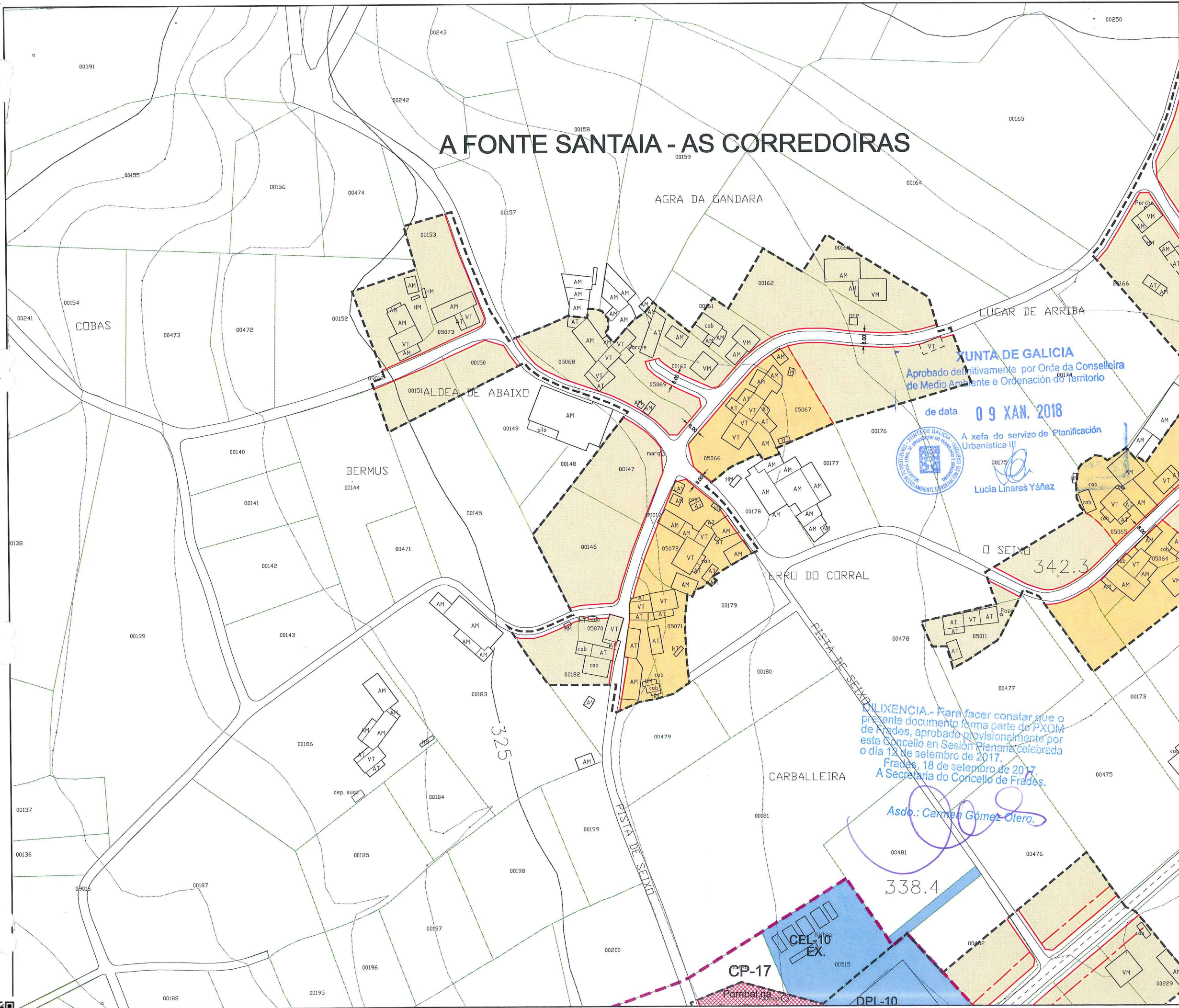
**PLAN XERAL DE ORDENACIÓN MUNICIPAL**  
 DOCUMENTO DE APROBACIÓN DEFINITIVA  
 ORDENACIÓN DOS NÚCLEOS RURAIS

Concello de Frades

O Equipo Redactor:

Estudio Técnico Galego, S.A.





Parroquia: <b>MOAR (SANTAIA)</b>	Data: <b>AGOSTO 2017</b>
Núcleo: <b>A FONTE SANTAIA - AS CORREDOIRAS</b>	Escala: <b>1:2000</b>
	Número: <b>10.07</b>

LENDA	
	LÍMITE DE NÚCLEO RURAL
	ALIÑACIÓN
	LIÑA CAMBIO DE CUALIFICACIÓN
	LIÑA LÍMITE DA EDIFICACIÓN
	ORDENANZA DE NÚCLEO HISTÓRICO TRADICIONAL
	ORDENANZA DE NÚCLEO COMÚN

VR	Vivenda en ruínas	CO	Cuberto
VT	Vivenda tradicional	HT	Hórreo tradicional
VM	Vivenda moderna	HM	Hórreo moderno
AT	Alpendre tradicional	R	Ruína
AM	Alpendre moderno	N	Nave

DOTACIÓNS		
S. Local	S. Xeral	Tipo
ELL-nº	ELX-nº	ESPACIOS LIBRES
ZVL-nº	ZVX-nº	ZONAS VERDES
ADL-nº	ADX-nº	ADMINISTRATIVO
CEL-nº	CEX-nº	CEMITERIO
DPL-nº	DPX-nº	DEPORTIVO
DCL-nº	DCX-nº	DOCENTE
REL-nº	REX-nº	RELIXIOSO
RCL-nº	RCX-nº	CONXUNTO PARROQUIAL
SAL-nº	SAX-nº	SANITARIO - ASISTENCIAL
SCL-nº	SCX-nº	SOCIO - CULTURAL
SRL-nº	SRX-nº	SERVICIOS URBANISTICOS
EX./ PR.		DOTACIÓN EXISTENTE/ PROGRAMADA

CATÁLOGO	
CATÁLOGO ARQUITECTÓNICO	
	ELEMENTO CATALOGADO
	CONTORNO DE PROTECCIÓN
CATÁLOGO ARQUEOLÓXICO	
	ELEMENTO CATALOGADO
	ÁREA DE CAUTELA
	PROTECCIÓN NON INTEGRAL

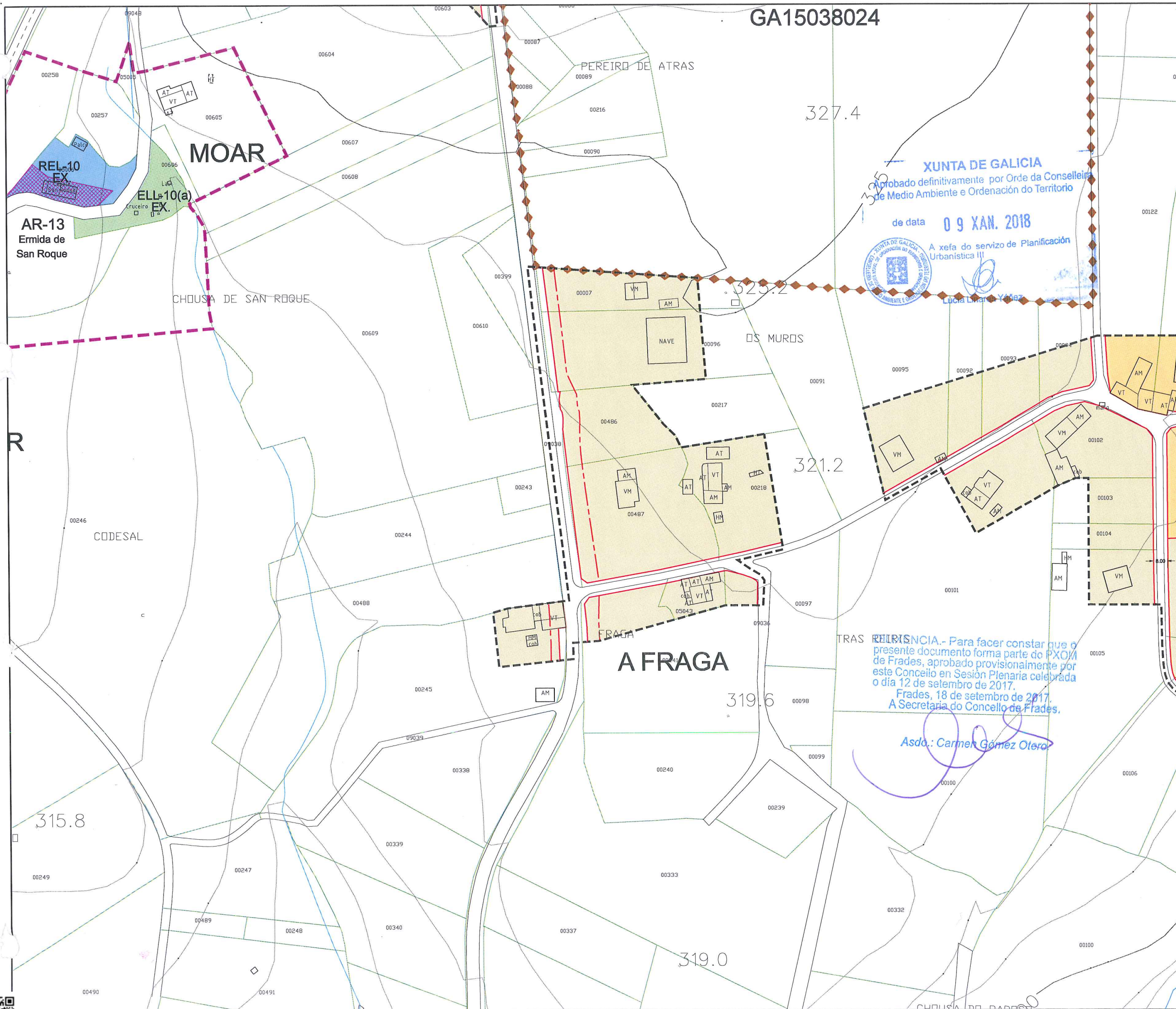
**PLAN XERAL DE ORDENACIÓN MUNICIPAL**  
DOCUMENTO DE APROBACIÓN DEFINITIVA  
ORDENACIÓN DOS NÚCLEOS RURAIS

Equipo Redactor:

CVE: nouFEgDHC7  
 Verificación: https://sede.xunta.gal/cve







Parroquia: <b>MOAR (SANTAIA)</b>	Data: <b>AGOSTO 2017</b>
Núcleo: <b>A FRAGA</b>	Escala: <b>1:2000</b>
	Número: <b>10.08</b>

LENDA	
	LÍMITE DE NÚCLEO RURAL
	ALIÑACIÓN
	LIÑA CAMBIO DE CUALIFICACIÓN
	LIÑA LÍMITE DA EDIFICACIÓN
	ORDENANZA DE NÚCLEO HISTÓRICO TRADICIONAL
	ORDENANZA DE NÚCLEO COMÚN

VR	Vivenda en ruínas	CO	Cuberto
VT	Vivenda tradicional	HT	Hórreo tradicional
VM	Vivenda moderna	HM	Hórreo moderno
AT	Alpendre tradicional	R	Ruína
AM	Alpendre moderno	N	Nave

DOTACIÓNS		
S. Local	S. Xeral	Tipo
ELL-nº	ELX-nº	ESPACIOS LIBRES
ZVL-nº	ZVX-nº	ZONAS VERDES
ADL-nº	ADX-nº	ADMINISTRATIVO
CEL-nº	CEX-nº	CEMITERIO
DPL-nº	DPX-nº	DEPORTIVO
DCL-nº	DCX-nº	DOCENTE
REL-nº	REX-nº	RELIXIOSO
RCL-nº	RCX-nº	CONXUNTO PARROQUIAL
SAL-nº	SAX-nº	SANITARIO - ASISTENCIAL
SCL-nº	SCX-nº	SOCIO - CULTURAL
SRL-nº	SRX-nº	SERVICIOS URBANÍSTICOS
EX./PR.		DOTACIÓN EXISTENTE/ PROGRAMADA

CATÁLOGO	
CATÁLOGO ARQUITECTÓNICO	
	ELEMENTO CATALOGADO
	CONTORNO DE PROTECCIÓN
CATÁLOGO ARQUEOLÓXICO	
	ELEMENTO CATALOGADO
	ÁREA DE CAUTELA
	PROTECCIÓN NON INTEGRAL

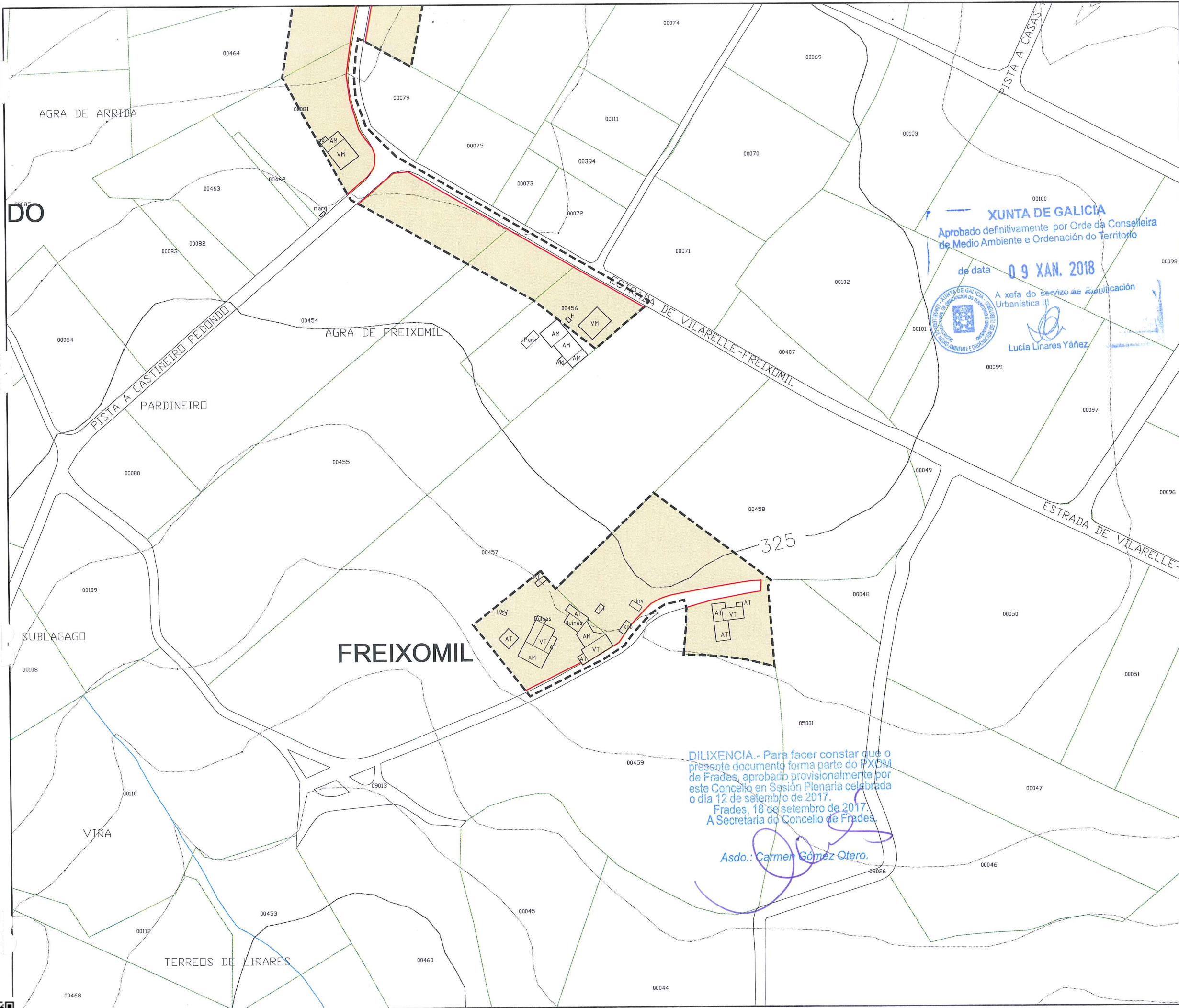
**PLAN XERAL DE ORDENACIÓN MUNICIPAL**  
DOCUMENTO DE APROBACIÓN DEFINITIVA  
ORDENACIÓN DOS NÚCLEOS RURAIS

Concello de Frades

O Equipo Redactor:

Estudio Técnico Gallego, S.A.





Parroquia:	MOAR (SANTAIA)	Data:	AGOSTO 2017
Núcleo:	FREIXOMIL	Escala:	1:2000
		Número:	10.09

LENDA	
	LÍMITE DE NÚCLEO RURAL
	ALIÑACIÓN
	LIÑA CAMBIO DE CUALIFICACIÓN
	LIÑA LÍMITE DA EDIFICACIÓN
	ORDENANZA DE NÚCLEO HISTÓRICO TRADICIONAL
	ORDENANZA DE NÚCLEO COMÚN

VR	Vivenda en ruínas	CO	Cuberto
VT	Vivenda tradicional	HT	Hóreo tradicional
VM	Vivenda moderna	HM	Hóreo moderno
AT	Alpendre tradicional	R	Ruína
AM	Alpendre moderno	N	Nave

DOTACIÓNS		
S. Local	S. Xeral	Tipo
ELL-nº	ELX-nº	ESPACIOS LIBRES
ZVL-nº	ZVX-nº	ZONAS VERDES
ADL-nº	ADX-nº	ADMINISTRATIVO
CEL-nº	CEX-nº	CEMITERIO
DPL-nº	DPX-nº	DEPORTIVO
DCL-nº	DCX-nº	DOCENTE
REL-nº	REX-nº	RELIXIOSO
RCL-nº	RCX-nº	CONXUNTO PARROQUIAL
SAL-nº	SAX-nº	SANITARIO - ASISTENCIAL
SCL-nº	SCX-nº	SOCIO - CULTURAL
SRL-nº	SRX-nº	SERVICIOS URBANÍSTICOS
EX./PR.		DOTACIÓN EXISTENTE/ PROGRAMADA

CATÁLOGO	
CATÁLOGO ARQUITECTÓNICO	
	ELEMENTO CATALOGADO
	CONTORNO DE PROTECCIÓN
CATÁLOGO ARQUEOLÓXICO	
	ELEMENTO CATALOGADO
	ÁREA DE CAUTELA
	PROTECCIÓN NON INTEGRAL

**XUNTA DE GALICIA**  
 Aprobado definitivamente por Orde da Conselleira de Medio Ambiente e Ordenación do Territorio  
 de data **09 XAN. 2018**  
 A xefa do servizo de Regulación Urbanística III  
**Lucía Linares Yáñez**

**DILIXENCIA.-** Para facer constar que o presente documento forma parte do PXOM de Frades, aprobado provisionalmente por este Concello en Sesión Plenaria celebrada o día 12 de setembro de 2017.  
 Frades, 18 de setembro de 2017.  
 A Secretaria do Concello de Frades.  
*Asdo.: Carmen Gómez Otero.*

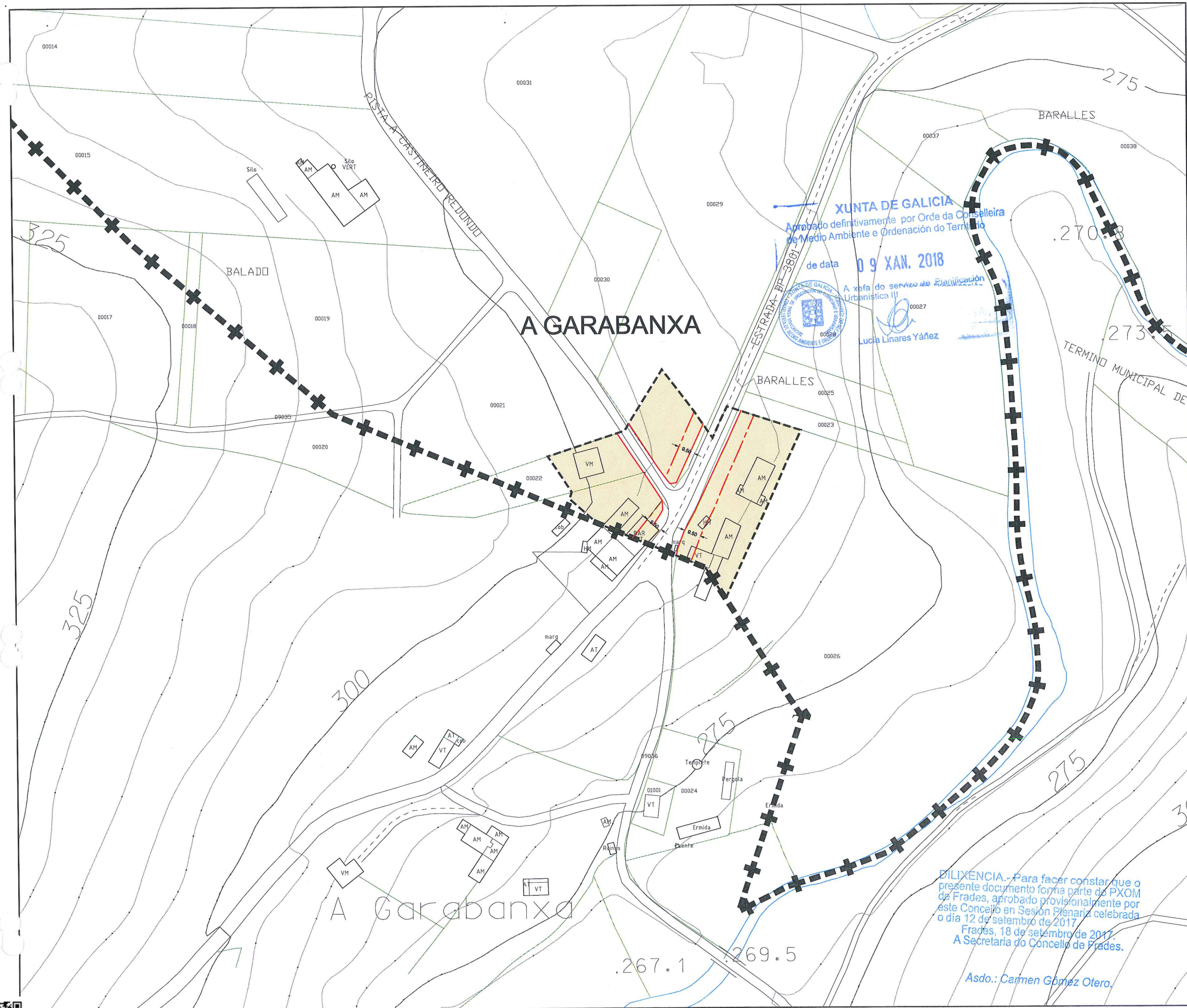
**PLAN XERAL DE ORDENACIÓN MUNICIPAL**  
 DOCUMENTO DE APROBACIÓN DEFINITIVA  
 ORDENACIÓN DOS NÚCLEOS RURAIS

Concello de Frades

O Equipo Redactor:

Estudio Técnico Galego, S.A.





Parroquia: <b>MOAR (SANTAIA)</b>	Data: <b>AGOSTO 2017</b>
Núcleo <b>A GARABANXA</b>	Escala: <b>1:2000</b>
	Número: <b>10.10</b>

LEENDA	
	LÍMITE DE NÚCLEO RURAL
	ALIÑACIÓN
	LIÑA CAMBIO DE CUALIFICACIÓN
	LIÑA LÍMITE DA EDIFICACIÓN
	ORDENANZA DE NÚCLEO HISTÓRICO TRADICIONAL
	ORDENANZA DE NÚCLEO COMÚN

VR	Vivenda en ruínas	CO	Cuberto
VT	Vivenda tradicional	HT	Hórreo tradicional
VM	Vivenda moderna	HM	Hórreo moderno
AT	Alpendre tradicional	R	Ruína
AM	Alpendre moderno	N	Nave

DOTACIÓNS		
S. Local	S. Xeral	Tipo
ELL-nº	ELX-nº	ESPACIOS LIBRES
ZVL-nº	ZVX-nº	ZONAS VERDES
ADL-nº	ADX-nº	ADMINISTRATIVO
CEL-nº	CEX-nº	CEMITERIO
DPL-nº	DPX-nº	DEPORTIVO
DCL-nº	DCX-nº	DOCENTE
REL-nº	REX-nº	RELIXIOSO
RCL-nº	RCX-nº	CONXUNTO PARROQUIAL
SAL-nº	SAX-nº	SANITARIO - ASISTENCIAL
SCL-nº	SCX-nº	SOCIO - CULTURAL
SRL-nº	SRX-nº	SERVICIOS URBANISTICOS
EX / PR.		DOTACIÓN EXISTENTE/ PROGRAMADA

CATÁLOGO	
CATÁLOGO ARQUITECTÓNICO	
	ELEMENTO CATALOGADO
	CONTORNO DE PROTECCIÓN
CATÁLOGO ARQUEOLÓXICO	
	ELEMENTO CATALOGADO
	ÁREA DE CAUTELA
	PROTECCIÓN NON INTEGRAL

**PLAN XERAL DE ORDENACIÓN MUNICIPAL**  
DOCUMENTO DE APROBACIÓN DEFINITIVA  
ORDENACIÓN DOS NÚCLEOS RURAIS

Concello de Frades

O Equipo Redactor:

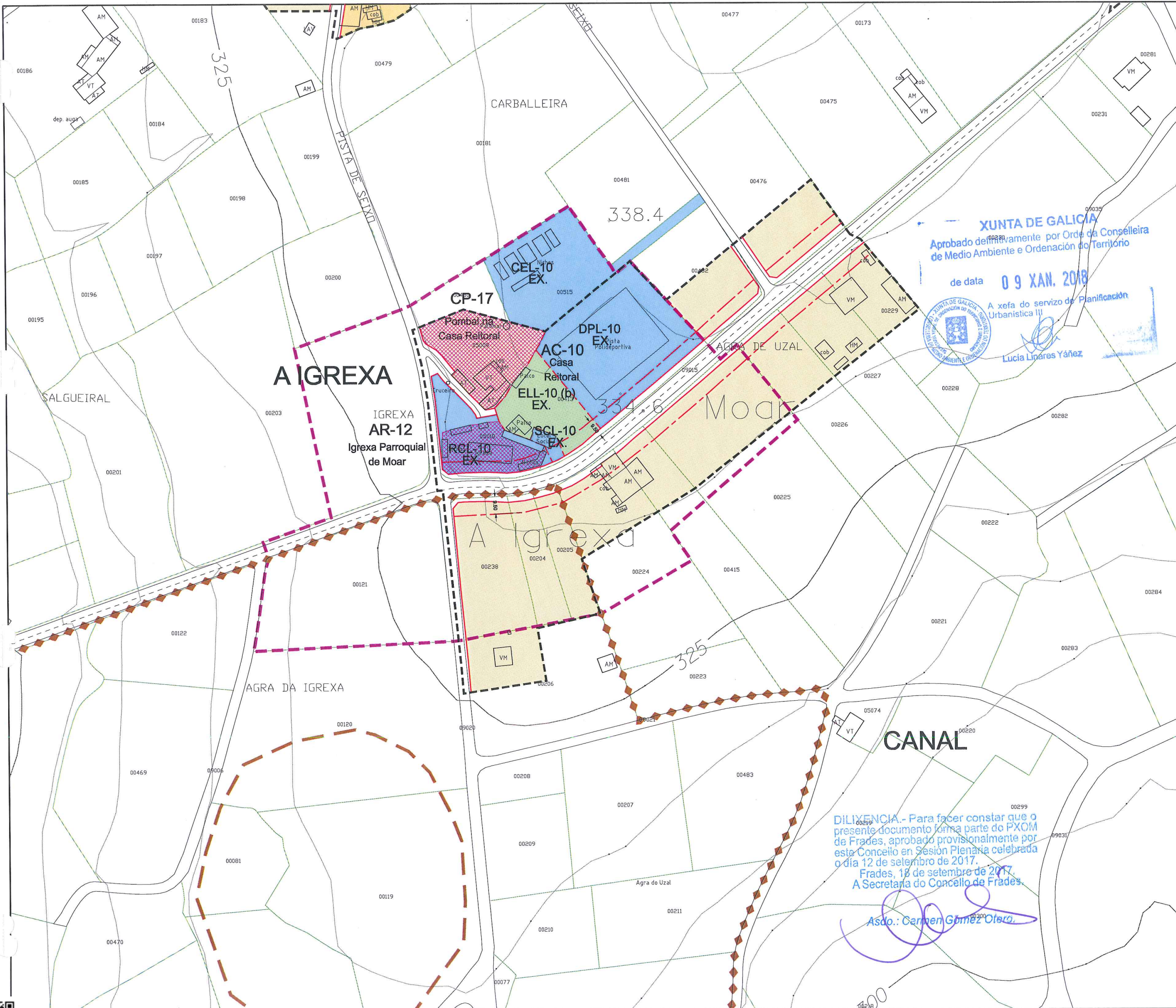
Estudio Técnico Gallego, S.A.

*Asdo.: Carmen Gómez Otero.*

CVE: nouFEgDHC7  
Verificación: https://sede.xunta.gal/cve







Parroquia:	MOAR (SANTAIA)	Data:	AGOSTO 2017
Núcleo:	A IGREXA	Escala:	1:2000
		Número:	10.11

LENDA	
	LÍMITE DE NÚCLEO RURAL
	ALIACIÓN
	LIÑA CAMBIO DE CUALIFICACIÓN
	LIÑA LÍMITE DA EDIFICACIÓN
	ORDENANZA DE NÚCLEO HISTÓRICO TRADICIONAL
	ORDENANZA DE NÚCLEO COMÚN

VR	Vivenda en ruínas	CO	Cuberto
VT	Vivenda tradicional	HT	Hórreo tradicional
VM	Vivenda moderna	HM	Hórreo moderno
AT	Alpendre tradicional	R	Ruína
AM	Alpendre moderno	N	Nave

DOTACIÓNS		
S. Local	S. Xeral	Tipo
ELL-nº	ELX-nº	ESPACIOS LIBRES
ZVL-nº	ZVX-nº	ZONAS VERDES
ADL-nº	ADX-nº	ADMINISTRATIVO
CEL-nº	CEX-nº	CEMITERIO
DPL-nº	DPX-nº	DEPORTIVO
DCL-nº	DCX-nº	DOCENTE
REL-nº	REX-nº	RELIXIOSO
RCL-nº	RCX-nº	CONXUNTO PARROQUIAL
SAL-nº	SAX-nº	SANITARIO - ASISTENCIAL
SCL-nº	SCX-nº	SOCIO - CULTURAL
SRL-nº	SRX-nº	SERVICIOS URBANÍSTICOS
EX./ PR.		DOTACIÓN EXISTENTE/ PROGRAMADA

CATÁLOGO	
CATÁLOGO ARQUITECTÓNICO	
	ELEMENTO CATALOGADO
	CONTORNO DE PROTECCIÓN
CATÁLOGO ARQUEOLÓXICO	
	ELEMENTO CATALOGADO
	ÁREA DE CAUTELA
	PROTECCIÓN NON INTEGRAL

**XUNTA DE GALICIA**  
 Aprobado definitivamente por Orde da Conselleira de Medio Ambiente e Ordenación do Territorio  
 de data **09 XAN. 2018**  
 A xefa do servizo de Planificación Urbanística III  
 Lucía Linares Yáñez

**DILIXENCIA.-** Para facer constar que o presente documento forma parte do PXOM de Frades, aprobado provisionalmente por este Concello en Sesión Plenaria celebrada o día 12 de setembro de 2017.  
 Frades, 18 de setembro de 2017.  
 A Secretaria do Concello de Frades.

Asdo.: *Carmen Gómez Otero*

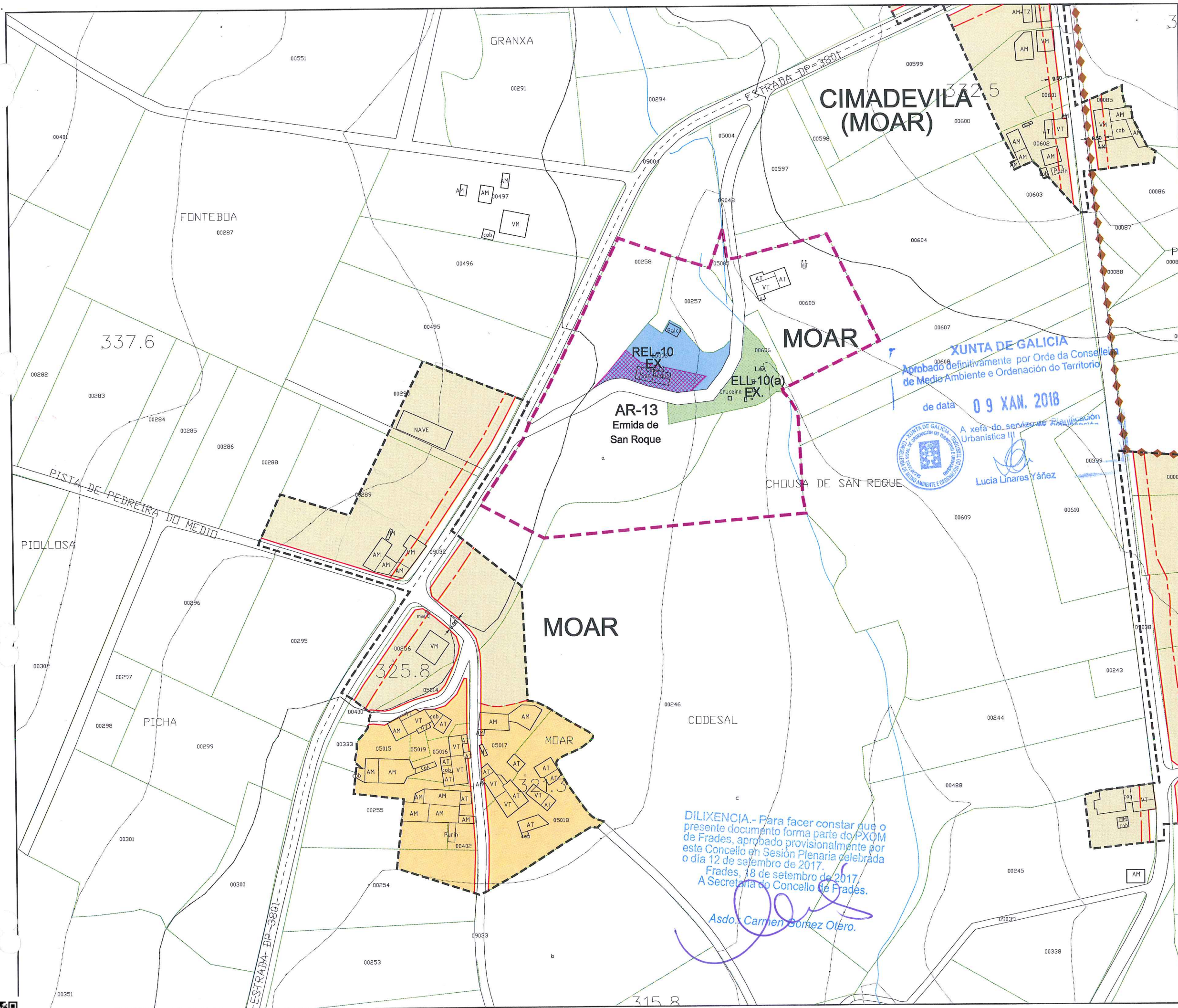
**PLAN XERAL DE ORDENACIÓN MUNICIPAL**  
 DOCUMENTO DE APROBACIÓN DEFINITIVA  
 ORDENACIÓN DOS NÚCLEOS RURAIS

Concello de Frades

Equipo Redactor:

Estudio Técnico Galego, S.A.





Parroquia:	MOAR (SANTAIA)	Data:	AGOSTO 2017
Núcleo:	MOAR	Escala:	1:2000
		Número:	10.12

LENDRA	
	LÍMITE DE NÚCLEO RURAL
	ALIÑACIÓN
	LIÑA CAMBIO DE CUALIFICACIÓN
	LIÑA LÍMITE DA EDIFICACIÓN
	ORDENANZA DE NÚCLEO HISTÓRICO TRADICIONAL
	ORDENANZA DE NÚCLEO COMÚN

VR	Vivenda en ruínas	CO	Cuberto
VT	Vivenda tradicional	HT	Hórreo tradicional
VM	Vivenda moderna	HM	Hórreo moderno
AT	Alpendre tradicional	R	Ruína
AM	Alpendre moderno	N	Nave

DOTACIÓNS		
S. Local	S. Xeral	Tipo
ELL-nº	ELX-nº	ESPACIOS LIBRES
ZVL-nº	ZVX-nº	ZONAS VERDES
ADL-nº	ADX-nº	ADMINISTRATIVO
CEL-nº	CEX-nº	CEMITERIO
DPL-nº	DPX-nº	DEPORTIVO
DCL-nº	DCX-nº	DOCENTE
REL-nº	REX-nº	RELIXIOSO
RCL-nº	RCX-nº	CONXUNTO PARROQUIAL
SAL-nº	SAX-nº	SANITARIO - ASISTENCIAL
SCL-nº	SCX-nº	SOCIO - CULTURAL
SRL-nº	SRX-nº	SERVICIOS URBANÍSTICOS
EX./ PR.		DOTACIÓNS EXISTENTE/ PROGRAMADA

CATÁLOGO	
CATÁLOGO ARQUITECTÓNICO	
	ELEMENTO CATALOGADO
	CONTORNO DE PROTECCIÓN
CATÁLOGO ARQUEOLÓXICO	
	ELEMENTO CATALOGADO
	ÁREA DE CAUTELA
	PROTECCIÓN NON INTEGRAL

**PLAN XERAL DE ORDENACIÓN MUNICIPAL**  
DOCUMENTO DE APROBACIÓN DEFINITIVA  
ORDENACIÓN DOS NÚCLEOS RURAIS

Concello de Frades

O Equipo Redactor:

Estudio Técnico Galego, S.A.

*(Signatures)*

XUNTA DE GALICIA  
Aprobado definitivamente por Orde da Conselleira de Medio Ambiente e Ordenación do Territorio  
de data 09 XAN. 2018  
A xefa do servizo de Clasificación Urbanística III  
Lucía Linares Yáñez

DILIXENCIA.- Para facer constar que o presente documento forma parte do PXOM de Frades, aprobado provisionalmente por este Concello en Sesión Plenaria celebrada o día 12 de setembro de 2017.  
Frades, 18 de setembro de 2017.  
A Secretaría do Concello de Frades.  
Asdo. Carmen Gomez Otero.





Parroquia: <b>MOAR (SANTAIA)</b>	Data: <b>AGOSTO 2017</b>
Núcleo <b>A PEDREIRA DE ABAIXO - A PEDREIRA DO MEDIO</b>	Escala: <b>1:2000</b>
	Número: <b>10.13a</b>

LENDA	
	LÍMITE DE NÚCLEO RURAL
	ALIÑACIÓN
	LIÑA CAMBIO DE CUALIFICACIÓN
	LIÑA LÍMITE DA EDIFICACIÓN
	ORDENANZA DE NÚCLEO HISTÓRICO TRADICIONAL
	ORDENANZA DE NÚCLEO COMÚN

VR	Vivenda en ruínas	CO	Cuberto
VT	Vivenda tradicional	HT	Hórreo tradicional
VM	Vivenda moderna	HM	Hórreo moderno
AT	Alpendre tradicional	R	Ruína
AM	Alpendre moderno	N	Nave

DOTACIÓNS		
S. Local	S. Xeral	Tipo
ELL-nº	ELX-nº	ESPACIOS LIBRES
ZVL-nº	ZVX-nº	ZONAS VERDES
ADL-nº	ADX-nº	ADMINISTRATIVO
CEL-nº	CEX-nº	CEMITERIO
DPL-nº	DPX-nº	DEPORTIVO
DCL-nº	DCX-nº	DOCENTE
REL-nº	REX-nº	RELIXIOSO
RCL-nº	RCX-nº	CONXUNTO PARROQUIAL
SAL-nº	SAX-nº	SANITARIO - ASISTENCIAL
SCL-nº	SCX-nº	SOCIO - CULTURAL
SRL-nº	SRX-nº	SERVICIOS URBANÍSTICOS
EX./ PR.		DOTACIÓN EXISTENTE/ PROGRAMADA

CATÁLOGO	
CATÁLOGO ARQUITECTÓNICO	
	ELEMENTO CATALOGADO
	CONTORNO DE PROTECCIÓN
CATÁLOGO ARQUEOLÓXICO	
	ELEMENTO CATALOGADO
	ÁREA DE CAUTELA
	PROTECCIÓN NON INTEGRAL

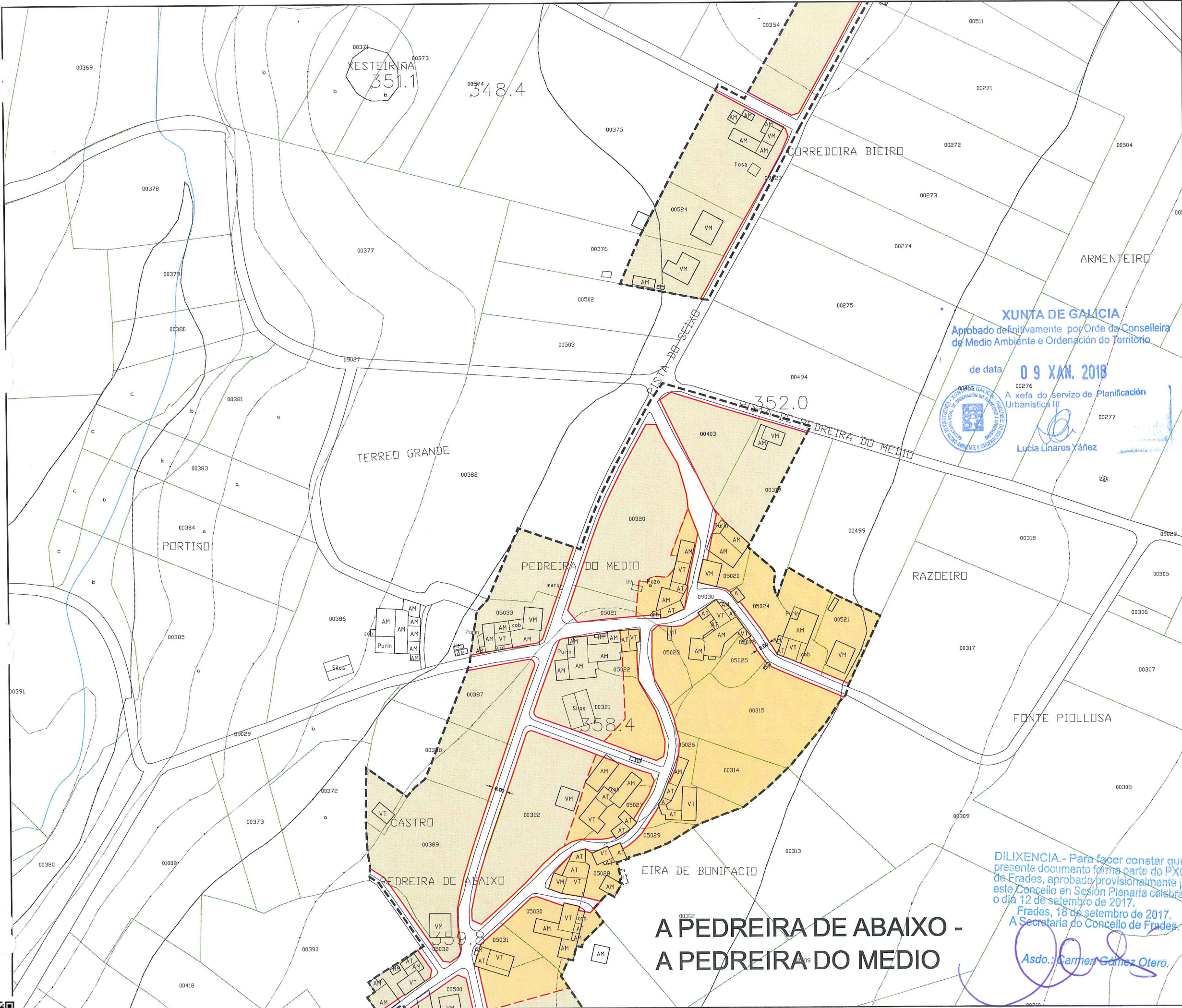
**XUNTA DE GALICIA**  
 Aprobado definitivamente por Orde da Conselleira de Medio Ambiente e Ordenación do Territorio  
 de data **09 XAN. 2018**  
 A xefa do servizo de Planificación Urbanística III  
  
 Lucía Linares Yáñez

## A PEDREIRA DE ABAIXO - A PEDREIRA DO MEDIO

DILIXENCIA.- Para facer constar que o presente documento forma parte do PXOM de Frades, aprobado provisionalmente por este Concello en Sesión Plenaria celebrada o día 12 de setembro de 2017.  
 Frades, 18 de setembro de 2017.  
 A Secretaría do Concello de Frades.  
  
 Asdo.: Carmen Gómez Otero.

**PLAN XERAL DE ORDENACIÓN MUNICIPAL**  
 DOCUMENTO DE APROBACIÓN DEFINITIVA  
 ORDENACIÓN DOS NÚCLEOS RURAIS  
 O Equipo Redactor:  
  
 Estudio Técnico Gallego, S.A.





Parroquia: <b>MOAR (SANTAIA)</b>	Data: <b>AGOSTO 2017</b>
Núcleo <b>A PEDREIRA DE ABAIXO - A PEDREIRA DO MEDIO</b>	Escala: <b>1:2000</b>
	Número: <b>10.13b</b>

LENDA	
	LÍMITE DE NÚCLEO RURAL
	ALIÑACIÓN
	LIÑA CAMBIO DE CUALIFICACIÓN
	LIÑA LÍMITE DA EDIFICACIÓN
	ORDENANZA DE NÚCLEO HISTÓRICO TRADICIONAL
	ORDENANZA DE NÚCLEO COMÚN

VR	Vivenda en ruínas	CO	Cuberto
VT	Vivenda tradicional	HT	Hórreo tradicional
VM	Vivenda moderna	HM	Hórreo moderno
AT	Alpendre tradicional	R	Ruína
AM	Alpendre moderno	N	Nave

**XUNTA DE GALICIA**  
 Aprobado definitivamente por Orde da Conselleira de Medio Ambiente e Ordenación do Territorio  
 de data **09 XAN. 2018**  
 A xefa do servizo de Planificación Urbanística III  
  
 Lucía Linares Yáñez

DOTACIÓNS		
S. Local	S. Xeral	Tipo
ELL-nº	ELX-nº	ESPACIOS LIBRES
ZVL-nº	ZVX-nº	ZONAS VERDES
ADL-nº	ADX-nº	ADMINISTRATIVO
CEL-nº	CEX-nº	CEMITERIO
DPL-nº	DPX-nº	DEPORTIVO
DCL-nº	DCX-nº	DOCENTE
REL-nº	REX-nº	RELIXIOSO
RCL-nº	RCX-nº	CONXUNTO PARROQUIAL
SAL-nº	SAX-nº	SANITARIO - ASISTENCIAL
SCL-nº	SCX-nº	SOCIO - CULTURAL
SRL-nº	SRX-nº	SERVICIOS URBANÍSTICOS
EX./ PR.	DOTACIÓN EXISTENTE/ PROGRAMADA	

CATÁLOGO	
CATÁLOGO ARQUITECTÓNICO	
	ELEMENTO CATALOGADO
	CONTORNO DE PROTECCIÓN
CATÁLOGO ARQUEOLÓXICO	
	ELEMENTO CATALOGADO
	ÁREA DE CAUTELA
	PROTECCIÓN NON INTEGRAL

# A PEDREIRA DE ABAIXO - A PEDREIRA DO MEDIO

**DILIXENCIA.** - Para facer constar que o presente documento forma parte do PXCM de Frades, aprobado provisionalmente por este Concello en Sesión Plenaria celebrada o día 12 de setembro de 2017.  
 Frades, 18 de setembro de 2017.  
 A Secretaria do Concello de Frades.

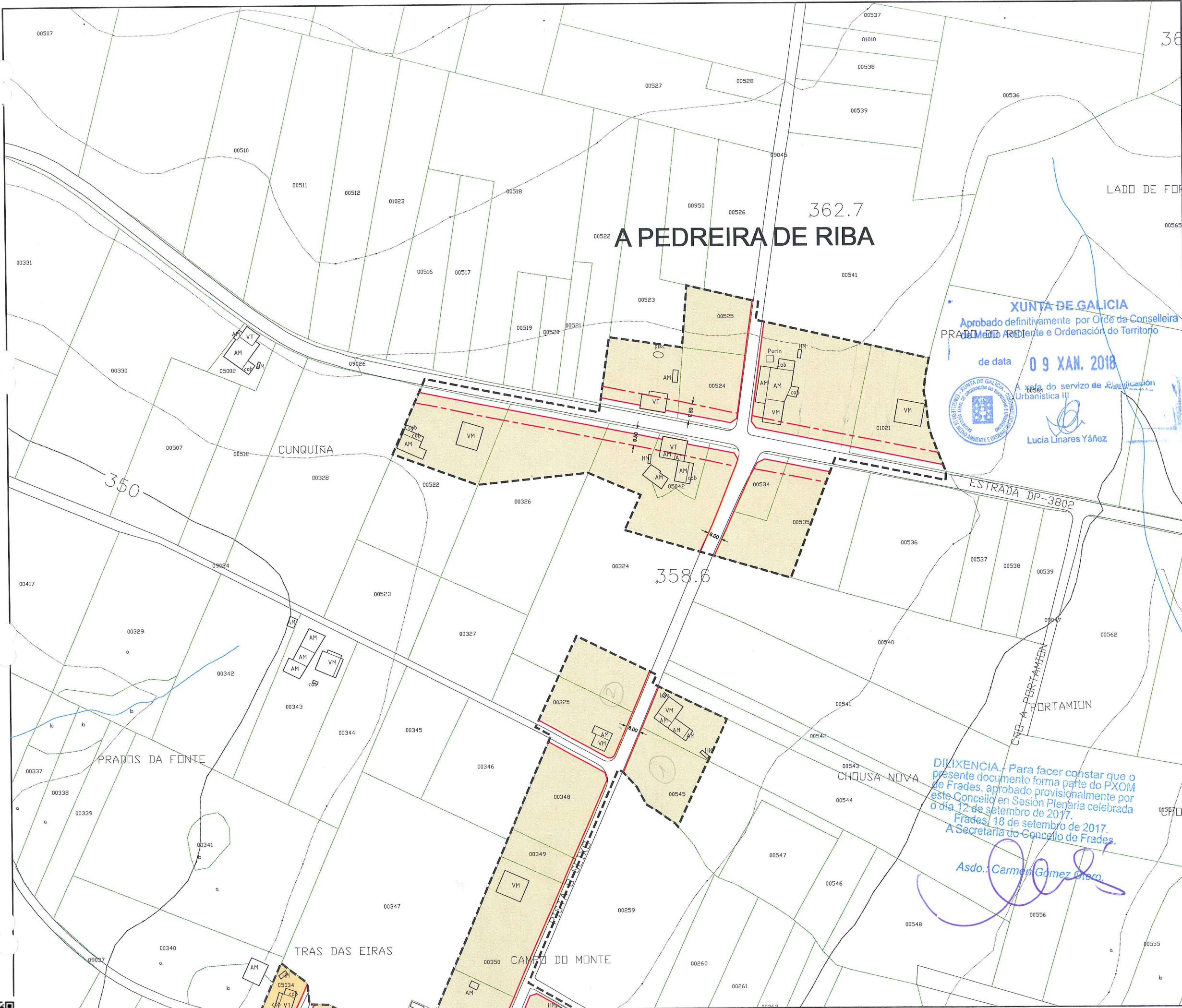
**PLAN XERAL DE ORDENACIÓN MUNICIPAL**  
 DOCUMENTO DE APROBACIÓN DEFINITIVA  
 ORDENACIÓN DOS NÚCLEOS RURAIS

Concello de Frades

Equipo Redactor:

Estudio Técnico Galego, S.A.





Parroquia: <b>MOAR (SANTAIA)</b>	Data: <b>AGOSTO 2017</b>
Núcleo: <b>A PEDREIRA DE RIBA</b>	Escala: <b>1:2000</b>
	Número: <b>10.14a</b>

LENDA	
	LÍMITE DE NÚCLEO RURAL
	ALIÑACIÓN
	LIÑA CAMBIO DE CUALIFICACIÓN
	LIÑA LÍMITE DA EDIFICACIÓN
	ORDENANZA DE NÚCLEO HISTÓRICO TRADICIONAL
	ORDENANZA DE NÚCLEO COMÚN

VR	Vivenda en ruínas	CO	Cuberto
VT	Vivenda tradicional	HT	Hórreo tradicional
VM	Vivenda moderna	HM	Hórreo moderno
AT	Alpendre tradicional	R	Ruína
AM	Alpendre moderno	N	Nave

DOTACIÓNS		
S. Local	S. Xeral	Tipo
ELL-nº	ELX-nº	ESPACIOS LIBRES
ZVL-nº	ZVX-nº	ZONAS VERDES
ADL-nº	ADX-nº	ADMINISTRATIVO
CEL-nº	CEX-nº	CEMITERIO
DPL-nº	DPX-nº	DEPORTIVO
DCL-nº	DCX-nº	DOCENTE
REL-nº	REX-nº	RELIXIOSO
RCL-nº	RCX-nº	CONXUNTO PARROQUIAL
SAL-nº	SAX-nº	SANITARIO - ASISTENCIAL
SCL-nº	SCX-nº	SOCIO - CULTURAL
SRL-nº	SRX-nº	SERVICIOS URBANÍSTICOS
EX./ PR.		DOTACIÓN EXISTENTE/ PROGRAMADA

CATÁLOGO	
CATÁLOGO ARQUITECTÓNICO	
	ELEMENTO CATALOGADO
	CONTORNO DE PROTECCIÓN
CATÁLOGO ARQUEOLÓXICO	
	ELEMENTO CATALOGADO
	ÁREA DE CAUTELA
	PROTECCIÓN NON INTEGRAL

**XUNTA DE GALICIA**  
 Aprobado definitivamente por Orde da Conselleira PRADAMAR de data **09 XAN. 2018**  
 de data **09 XAN. 2018**  
 Xefo do servizo de Regulación Urbanística III  
 Lucía Linares Yáñez

**DILIXENCIA.** Para facer constar que o presente documento forma parte do PXOM de Frades, aprobado provisionalmente por este Concello en Sesión Plenaria celebrada o día 12 de setembro de 2017.  
 Frades, 18 de setembro de 2017.  
 A Secretaria do Concello de Frades.  
 Asdo.: *Carmen Gomez Otero*

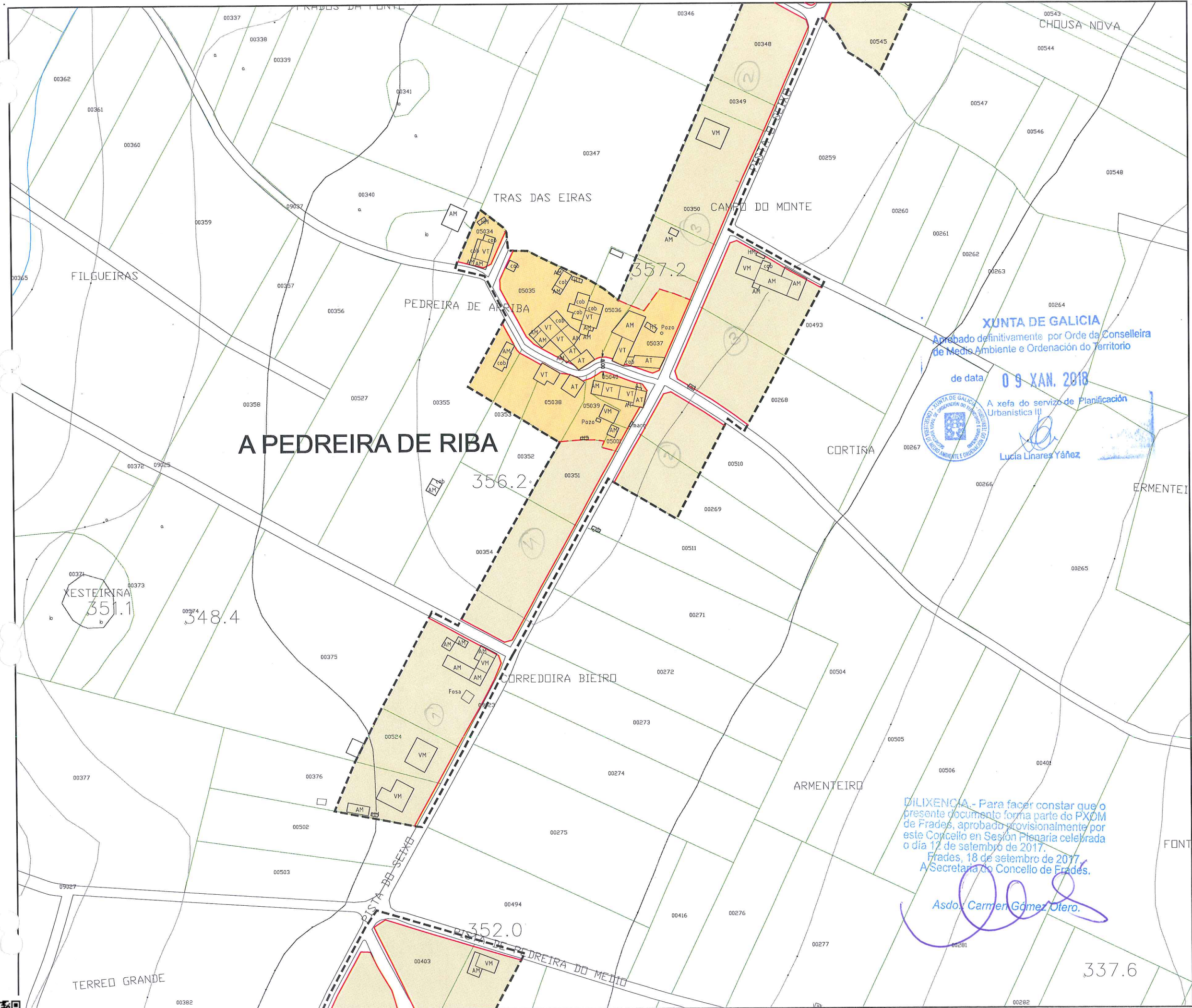
**PLAN XERAL DE ORDENACIÓN MUNICIPAL**  
 DOCUMENTO DE APROBACIÓN DEFINITIVA  
 ORDENACIÓN DOS NÚCLEOS RURAIS

Concello de Frades

O Equipo Redactor:

Estudio Técnico Galego, S.A.





Parroquia: <b>MOAR (SANTAIA)</b>	Data: <b>AGOSTO 2017</b>
Núcleo <b>A PEDREIRA DE RIBA</b>	Escala: <b>1:2000</b>
	Número: <b>10.14b</b>

LENDAS	
	LÍMITE DE NÚCLEO RURAL
	ALIÑACIÓN
	LIÑA CAMBIO DE CUALIFICACIÓN
	LIÑA LÍMITE DA EDIFICACIÓN
	ORDENANZA DE NÚCLEO HISTÓRICO TRADICIONAL
	ORDENANZA DE NÚCLEO COMÚN

VR	Vivenda en ruínas	CO	Cuberto
VT	Vivenda tradicional	HT	Hórreo tradicional
VM	Vivenda moderna	HM	Hórreo moderno
AT	Alpendre tradicional	R	Ruína
AM	Alpendre moderno	N	Nave

DOTACIÓNS		
S. Local	S. Xeral	Tipo
ELL-nº	ELX-nº	ESPACIOS LIBRES
ZVL-nº	ZVX-nº	ZONAS VERDES
ADL-nº	ADX-nº	ADMINISTRATIVO
CEL-nº	CEX-nº	CEMITERIO
DPL-nº	DPX-nº	DEPORTIVO
DCL-nº	DCX-nº	DOCENTE
REL-nº	REX-nº	RELIXIOSO
RCL-nº	RCX-nº	CONXUNTO PARROQUIAL
SAL-nº	SAX-nº	SANITARIO - ASISTENCIAL
SCL-nº	SCX-nº	SOCIO - CULTURAL
SRL-nº	SRX-nº	SERVICIOS URBANÍSTICOS
EX./PR.		DOTACIÓN EXISTENTE/ PROGRAMADA

CATÁLOGO	
CATÁLOGO ARQUITECTÓNICO	
	ELEMENTO CATALOGADO
	CONTORNO DE PROTECCIÓN
CATÁLOGO ARQUEOLÓXICO	
	ELEMENTO CATALOGADO
	ÁREA DE CAUTELA
	PROTECCIÓN NON INTEGRAL

**XUNTA DE GALICIA**  
 Aprobado definitivamente por Orde da Conselleira de Medio Ambiente e Ordenación do Territorio  
 de data **09 XAN. 2018**  
 A xefa do servizo de Planificación Urbanística III  
 Lucía Linares Yáñez

**DILIXENCIA** - Para facer constar que o presente documento forma parte do PXOM de Frades, aprobado provisionalmente por este Concello en Sesión Plenaria celebrada o día 17 de setembro de 2017.  
 Frades, 18 de setembro de 2017.  
 A Secretaria do Concello de Frades.  
 Asdo. Carmen Gómez Otero.

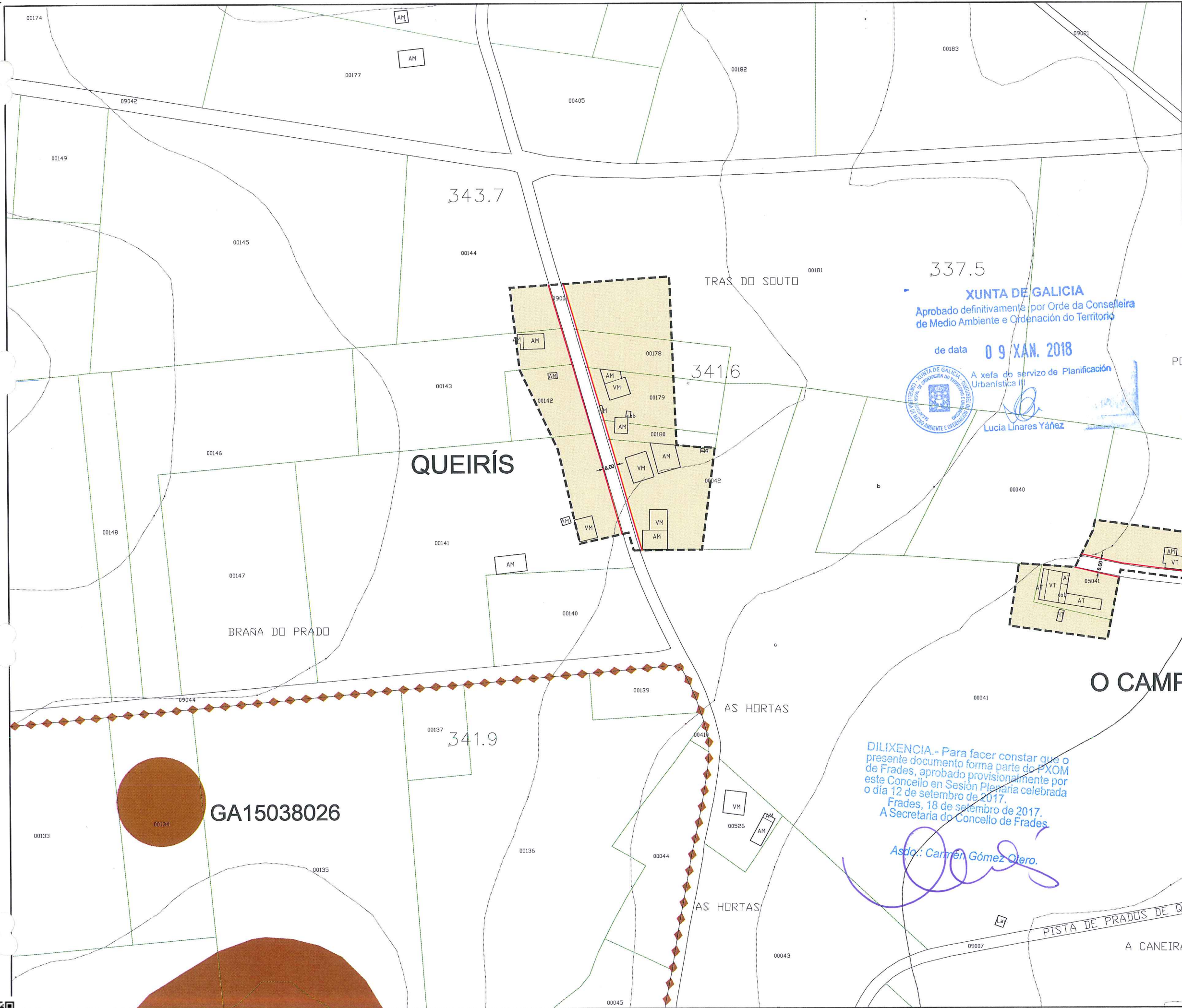
**PLAN XERAL DE ORDENACIÓN MUNICIPAL**  
 DOCUMENTO DE APROBACIÓN DEFINITIVA  
 ORDENACIÓN DOS NÚCLEOS RURAIS

Concello de Frades

O Equipo Redactor:

Estudio Técnico Gallego, S.A.





Parroquia:	MOAR (SANTAIA)	Data:	AGOSTO 2017
		Escala:	1:2000
Núcleo:	QUEIRÍS	Número:	10.15a

LENDA	
	LÍMITE DE NÚCLEO RURAL
	ALIÑACIÓN
	LIÑA CAMBIO DE CUALIFICACIÓN
	LIÑA LÍMITE DA EDIFICACIÓN
	ORDENANZA DE NÚCLEO HISTÓRICO TRADICIONAL
	ORDENANZA DE NÚCLEO COMÚN

VR	Vivenda en ruínas	CO	Cuberto
VT	Vivenda tradicional	HT	Hórreo tradicional
VM	Vivenda moderna	HM	Hórreo moderno
AT	Alpendre tradicional	R	Ruína
AM	Alpendre moderno	N	Nave

DOTACIÓNS		
S. Local	S. Xeral	Tipo
ELL-nº	ELX-nº	ESPACIOS LIBRES
ZVL-nº	ZVX-nº	ZONAS VERDES
ADL-nº	ADX-nº	ADMINISTRATIVO
CEL-nº	CEX-nº	CEMITERIO
DPL-nº	DPX-nº	DEPORTIVO
DCL-nº	DCX-nº	DOCENTE
REL-nº	REX-nº	RELIXIOSO
RCL-nº	R CX-nº	CONXUNTO PARROQUIAL
SAL-nº	SAX-nº	SANITARIO - ASISTENCIAL
SCL-nº	SCX-nº	SOCIO - CULTURAL
SRL-nº	SRX-nº	SERVICIOS URBANISTICOS
EX./ PR.		DOTACIÓN EXISTENTE/ PROGRAMADA

CATÁLOGO	
CATÁLOGO ARQUITECTÓNICO	
	ELEMENTO CATALOGADO
	CONTORNO DE PROTECCIÓN
CATÁLOGO ARQUEOLÓXICO	
	ELEMENTO CATALOGADO
	ÁREA DE CAUTELA
	PROTECCIÓN NON INTEGRAL

**PLAN XERAL DE ORDENACIÓN MUNICIPAL**  
DOCUMENTO DE APROBACIÓN DEFINITIVA  
ORDENACIÓN DOS NÚCLEOS RURAIS

Concello de Frades

O Equipo Redactor:

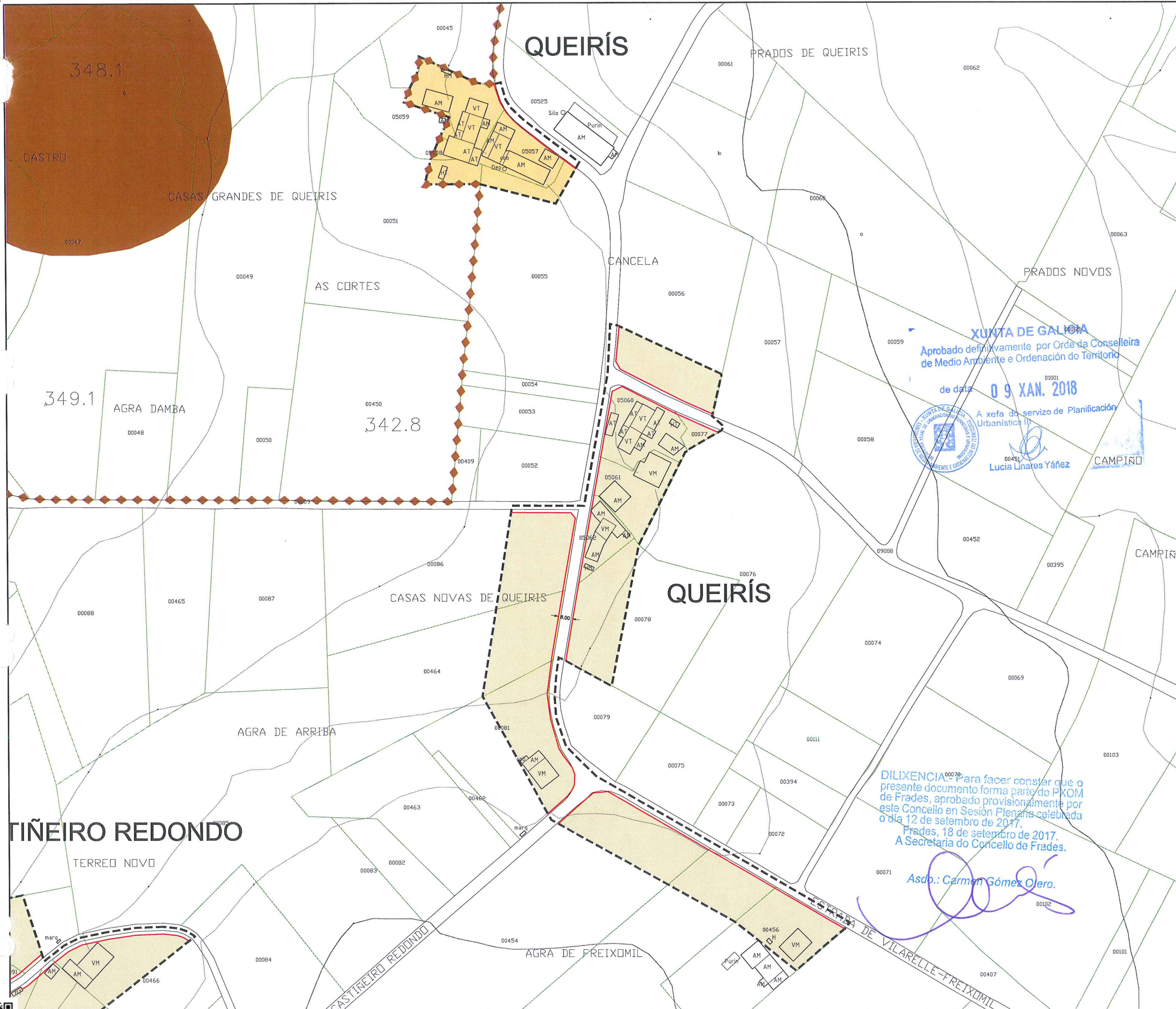
Estudio Técnico Galego, S.A.

*(Signatures)*

CVE: nouFEgDH7  
Verificación: https://sede.xunta.gal/love







Parroquia:	Data:
<b>MOAR (SANTAIA)</b>	<b>AGOSTO 2017</b>
Núcleo:	Escala:
<b>QUEIRÍS</b>	<b>1:2000</b>
	Número:
	<b>10.15b</b>

LENDA	
	LÍMITE DE NÚCLEO RURAL
	ALIACIÓN
	LIÑA CAMBIO DE CUALIFICACIÓN
	LIÑA LÍMITE DA EDIFICACIÓN
	ORDENANZA DE NÚCLEO HISTÓRICO TRADICIONAL
	ORDENANZA DE NÚCLEO COMÚN

VR	Vivenda en ruínas	CO	Cuberto
VT	Vivenda tradicional	HT	Hórreo tradicional
VM	Vivenda moderna	HM	Hórreo moderno
AT	Alpendre tradicional	R	Ruína
AM	Alpendre moderno	N	Nave

DOTACIÓNS		
S. Local	S. Xeral	Tipo
ELL-nº	ELX-nº	ESPACIOS LIBRES
ZVL-nº	ZVX-nº	ZONAS VERDES
ADL-nº	ADX-nº	ADMINISTRATIVO
CEL-nº	CEX-nº	CEMITERIO
DPL-nº	DPX-nº	DEPORTIVO
DCL-nº	DCX-nº	DOCENTE
REL-nº	REX-nº	RELIXIOSO
RCL-nº	RCX-nº	CONXUNTO PARROQUIAL
SAL-nº	SAX-nº	SANITARIO - ASISTENCIAL
SCL-nº	SCX-nº	SOCIO - CULTURAL
SRL-nº	SRX-nº	SERVICIOS URBANISTICOS
EX. / PR.	DOTACIÓN EXISTENTE/ PROGRAMADA	

CATÁLOGO	
CATÁLOGO ARQUITECTÓNICO	
	ELEMENTO CATALOGADO
	CONTORNO DE PROTECCIÓN
CATÁLOGO ARQUEOLÓXICO	
	ELEMENTO CATALOGADO
	ÁREA DE CAUTELA
	PROTECCIÓN NON INTEGRAL

**PLAN XERAL DE ORDENACIÓN MUNICIPAL**  
DOCUMENTO DE APROBACIÓN DEFINITIVA  
ORDENACIÓN DOS NÚCLEOS RURAIS

Concello de Frades

O Equipo Redactor:

Estudio Técnico Calleja, S.A.

*(Signatures)*

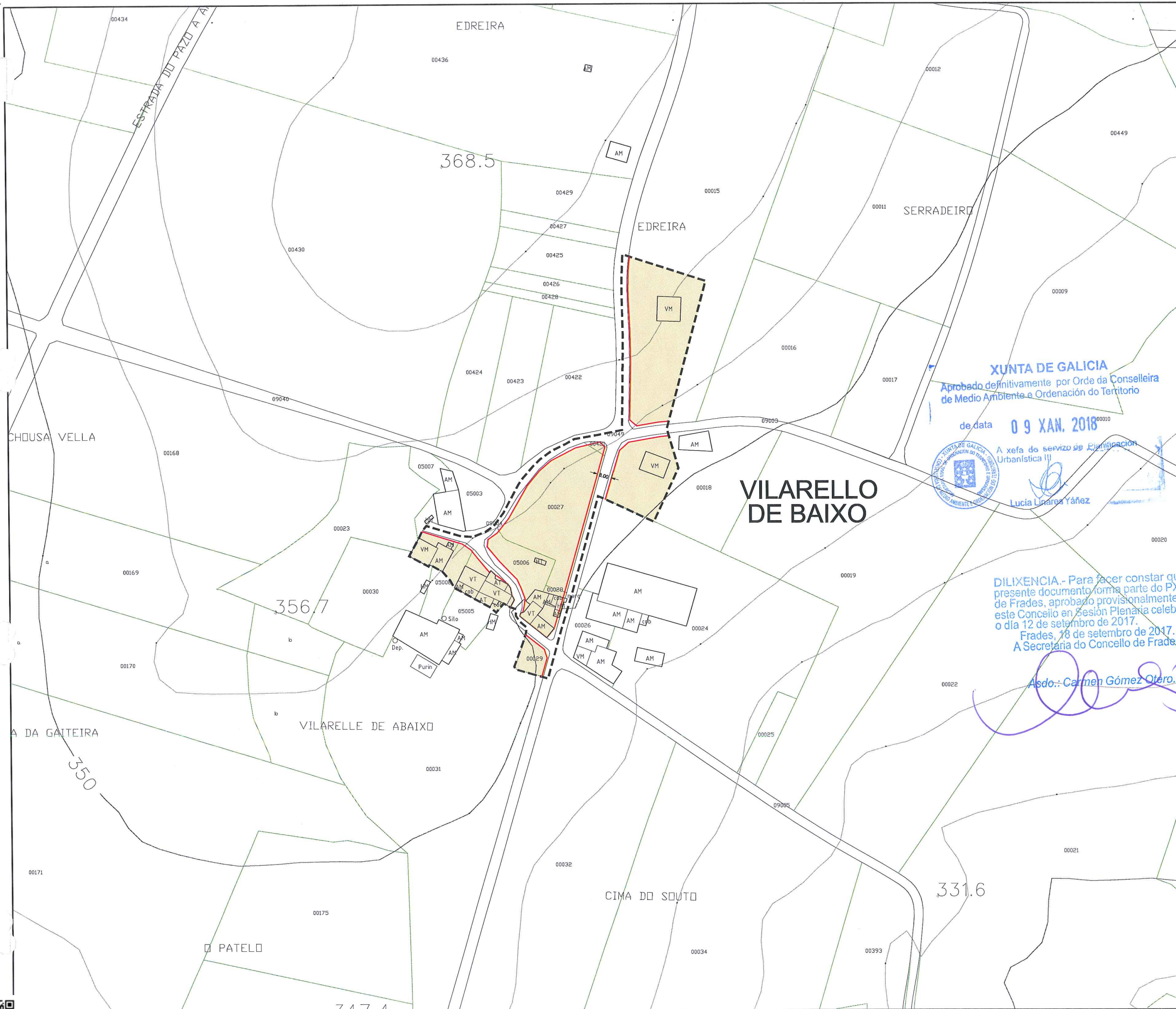
CVE: nouFEgDH7  
Verificación: https://sede.xunta.gal/cve











Parroquia: <b>MOAR (SANTAIA)</b>	Data: <b>AGOSTO 2017</b>
	Escala: <b>1:2000</b>
Núcleo: <b>VILARELLO DE BAIXO</b>	Número: <b>10.17</b>

**LENDA**

	LÍMITE DE NÚCLEO RURAL
	ALIÑACIÓN
	LIÑA CAMBIO DE CUALIFICACIÓN
	LIÑA LÍMITE DA EDIFICACIÓN
	ORDENANZA DE NÚCLEO HISTÓRICO TRADICIONAL
	ORDENANZA DE NÚCLEO COMÚN

VR	Vivenda en ruínas	CO	Cuberto
VT	Vivenda tradicional	HT	Hóreo tradicional
VM	Vivenda moderna	HM	Hóreo moderno
AT	Alpendre tradicional	R	Ruína
AM	Alpendre moderno	N	Nave

**DOTACIÓNS**

S. Local	S. Xeral	Tipo
ELL-nº	ELX-nº	ESPACIOS LIBRES
ZVL-nº	ZVX-nº	ZONAS VERDES
ADL-nº	ADX-nº	ADMINISTRATIVO
CEL-nº	CEX-nº	CEMITERIO
DPL-nº	DPX-nº	DEPORTIVO
DCL-nº	DCX-nº	DOCENTE
REL-nº	REX-nº	RELIXIOSO
RCL-nº	RCX-nº	CONXUNTO PARROQUIAL
SAL-nº	SAX-nº	SANITARIO - ASISTENCIAL
SCL-nº	SCX-nº	SOCIO - CULTURAL
SRL-nº	SRX-nº	SERVICIOS URBANÍSTICOS
EX / PR.		DOTACIÓN EXISTENTE/ PROGRAMADA

**XUNTA DE GALICIA**  
 Aprobado definitivamente por Orde da Conselleira de Medio Ambiente e Ordenación do Territorio  
 de data **09 XAN. 2018**  
 A xefa do servizo de Planificación Urbanística II  
 Lucía Linares Yáñez

**DILIXENCIA.-** Para facer constar que o presente documento forma parte do PXOM de Frades, aprobado provisionalmente por este Concello en Sesión Plenaria celebrada o día 12 de setembro de 2017.  
 Frades, 18 de setembro de 2017.  
 A Secretaría do Concello de Frades.

*Asdo.: Carmen Gómez Otero.*

**CATÁLOGO**

CATÁLOGO ARQUITECTÓNICO	
	ELEMENTO CATALOGADO
	CONTORNO DE PROTECCIÓN
CATÁLOGO ARQUEOLÓXICO	
	ELEMENTO CATALOGADO
	ÁREA DE CAUTELA
	PROTECCIÓN NON INTEGRAL

**PLAN XERAL DE ORDENACIÓN MUNICIPAL**  
 DOCUMENTO DE APROBACIÓN DEFINITIVA  
 ORDENACIÓN DOS NÚCLEOS RURAIS

Concello de Frades

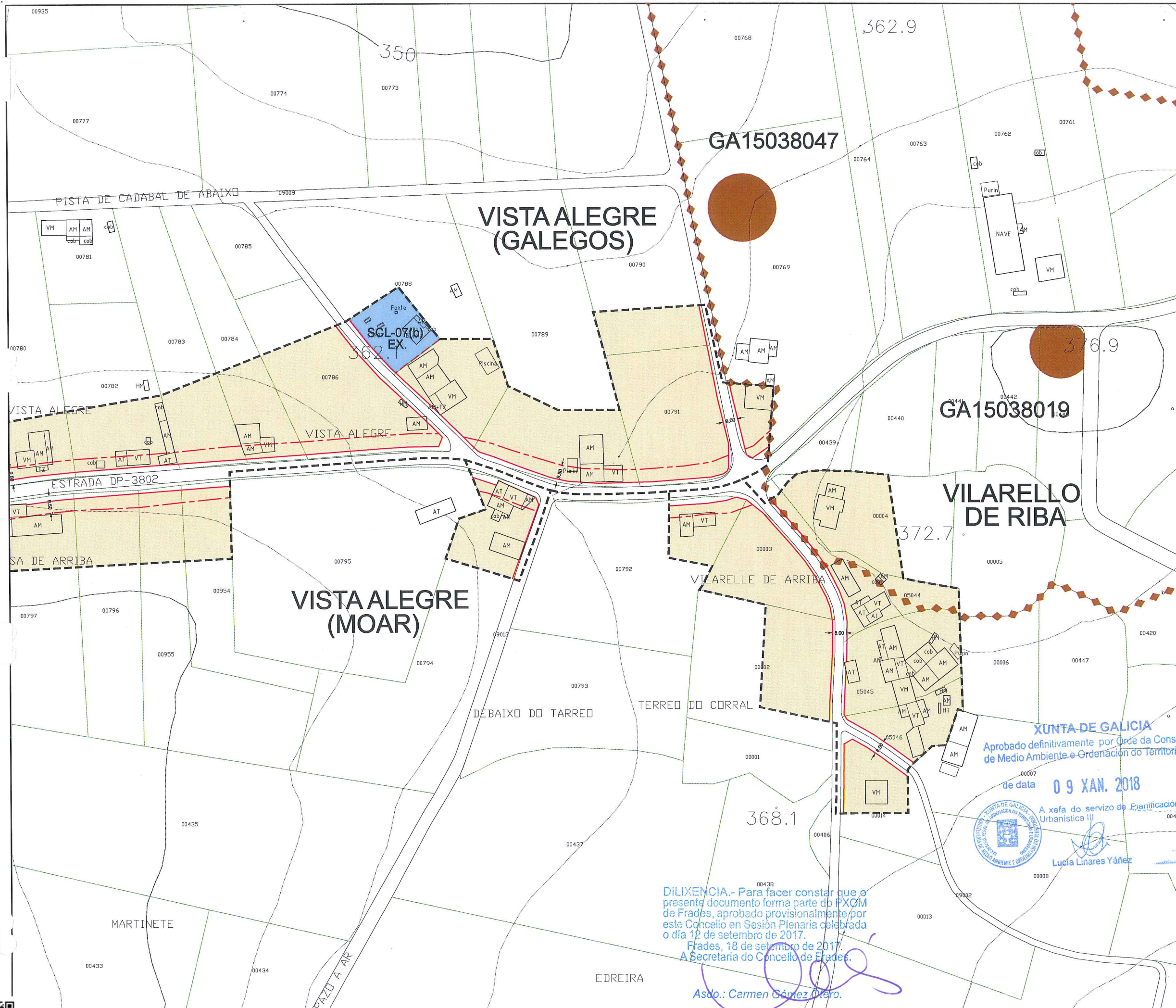
O Equipo Redactor:

Estudio Técnico Galego, S.A.









Parroquia:	MOAR (SANTAIA)	Data:	AGOSTO 2017
Núcleo:	VISTA ALEGRE	Escala:	1:2000
		Número:	10.19

LENDA	
	LÍMITE DE NÚCLEO RURAL
	ALIÑACIÓN
	LIÑA CAMBIO DE CUALIFICACIÓN
	LIÑA LÍMITE DA EDIFICACIÓN
	ORDENANZA DE NÚCLEO HISTÓRICO TRADICIONAL
	ORDENANZA DE NÚCLEO COMÚN

VR	Vivenda en ruínas	CO	Cuberto
VT	Vivenda tradicional	HT	Hórreo tradicional
VM	Vivenda moderna	HM	Hórreo moderno
AT	Alpendre tradicional	R	Ruína
AM	Alpendre moderno	N	Nave

DOTAÇÕES		
S. Local	S. Xeral	Tipo
ELL-nº	ELX-nº	ESPACIOS LIBRES
ZVL-nº	ZVX-nº	ZONAS VERDES
ADL-nº	ADX-nº	ADMINISTRATIVO
CEL-nº	CEX-nº	CEMITERIO
DPL-nº	DPX-nº	DEPORTIVO
DCL-nº	DCX-nº	DOCENTE
REL-nº	REX-nº	RELIXIOSO
RCL-nº	RCX-nº	CONXUNTO PARROQUIAL
SAL-nº	SAX-nº	SANITARIO - ASISTENCIAL
SCL-nº	SCX-nº	SOCIO - CULTURAL
SRL-nº	SRX-nº	SERVICIOS URBANISTICOS
EX/ PR.		DOTACIÓN EXISTENTE/ PROGRAMADA

CATÁLOGO	
CATÁLOGO ARQUITECTÓNICO	
	ELEMENTO CATALOGADO
	CONTORNO DE PROTECCIÓN
CATÁLOGO ARQUEOLÓXICO	
	ELEMENTO CATALOGADO
	ÁREA DE CAUTELA
	PROTECCIÓN NON INTEGRAL

**XUNTA DE GALICIA**  
 Aprobado definitivamente por Orde da Conselleira de Medio Ambiente e Ordenación do Territorio de data **09 XAN. 2018**  
 A xefa do servizo de Planificación Urbanística III  
 Lúcia Linares Yáñez

**DILIXENCIA.-** Para facer constar que o presente documento forma parte do PXOM de Frades, aprobado provisionalmente por este Concello en Sesión Plenaria celebrada o día 12 de setembro de 2017.  
 Frades, 18 de setembro de 2017.  
 A Secretaria do Concello de Frades.  
 Asdo.: *Carmen Gómez Piñero*

**PLAN XERAL DE ORDENACIÓN MUNICIPAL**  
 DOCUMENTO DE APROBACIÓN DEFINITIVA  
 ORDENACIÓN DOS NÚCLEOS RURAIS

O Equipo Redactor:

Estudio Técnico Gallego, S.A.